

БУХОРО ДАВЛАТ УНИВЕРСИТЕТИ
ҲУЗУРИДАГИ ИЛМИЙ ДАРАЖАЛАР БЕРУВЧИ
PhD.03/27.02.2020.Fil.72.09 РАҚАМЛИ ИЛМИЙ КЕНГАШ
БУХОРО ДАВЛАТ УНИВЕРСИТЕТИ

АДИЗОВА НОДИРА БАХТИЁРОВА

БУХОРО ТУМАНИ МИКРОТОПОНИМЛАРИНИНГ
ЛЕКСИК-СЕМАНТИК ТАДҚИҚИ

10.00.01 – Ўзбек тили

Филология фанлари бўйича фалсафа доктори (PhD) диссертацияси
АВТОРЕФЕРАТИ

Бухоро – 2021

УДК:81`373.21.001.32(=575.146)

Фалсафа доктори (PhD) диссертацияси автореферати мундарижаси

Оглавление автореферата диссертации доктора философии (PhD)

Contents of Dissertation Abstract of the Doctor of Philosophy (PhD)

Адизова Нодира Бахтиёровна

Бухоро тумани микротопонимларининг лексик-семантик тадқиқи..... 5

Адизова Нодира Бахтияровна

Лексико-семантическое исследование микротопонимов Бухарского района 21

Adizova Nodira Baxtiyorovna

Lexical-semantic study of microtoponyms of Bukhara district..... 41

Эълон қилинган ишлар рўйхати

Список опубликованных работ

List of published works 45

БУХОРО ДАВЛАТ УНИВЕРСИТЕТИ
ҲУЗУРИДАГИ ИЛМИЙ ДАРАЖАЛАР БЕРУВЧИ
PhD.03/27.02.2020.FiL.72.09 РАҚАМЛИ ИЛМИЙ КЕНГАШ
БУХОРО ДАВЛАТ УНИВЕРСИТЕТИ

АДИЗОВА НОДИРА БАХТИЁРОВА

БУХОРО ТУМАНИ МИКРОТОПОНИМЛАРИНИНГ
ЛЕКСИК-СЕМАНТИК ТАДҚИҚИ

10.00.01 – Ўзбек тили

Филология фанлари бўйича фалсафа доктори (PhD) диссертацияси
АВТОРЕФЕРАТИ

Бухоро – 2021

Фалсафа доктори (PhD) диссертацияси мавзуси Ўзбекистон Республикаси Вазир. Маҳкамаси ҳузуридаги Олий аттестация комиссиясида № В 2019.2.PhD/ Fil 775 рақам би. рўйхатга олинган.

Докторлик диссертацияси Бухоро давлат университетида бажарилган.

Диссертация автореферати уч тилда (ўзбек, рус, инглиз (резюме)) Илмий кенгашнинг веб-аси (www.buxdu.uz) ҳамда «Ziyouet» ахборот-таълим портали www.ziyouet.uz манзилларига штирилган.

Илмий раҳбар:

Қиличев Байрамали Эргашевич
филология фанлари номзоди, доцент

Расмий оппонентлар:

Мухамедова Саодат Худойбердиевна
филология фанлари доктори, профессор

Рузимбаев Сарвар Сапарбаевич
филология фанлари номзоди, доцент

Етакчи ташкилот:


Самарқанд давлат университети

Диссертация ҳимояси Бухоро давлат университети ҳузуридаги PhD.03/27.02.2020.Fil.72.09 рақамли илмий кенгашнинг 2021 йил «25» май соат 10.00 даги мажлисида бўлиб ўтади. (Манзил: 200118, Бухоро шаҳри, М. Иқбол кўчаси, 11-уй. Тел.: (+99865221-29-14); факс: (+99865221-29-14), Email: buxdu_rektor@buxdu.uz).

Диссертация билан Бухоро давлат университети Ахборот-ресурс марказида танишиш мумкин (53 рақами билан рўйхатга олинган). (Манзил: 200118, Бухоро шаҳри, М. Иқбол кўчаси, 11-уй. Тел.: (+99865221-29-14).

Диссертация автореферати 2021 йил «28» апрель кунин тарқатилди.

(2021 йил «29» апрель даги 5-рақамли реестр баённомаси).



Д.С. Ўраева

Илмий даражалар берувчи илмий кенгаш
раиси ўринбосари, филология фанлари
доктори, профессор

Г. И. Тоирова

Илмий даражалар берувчи илмий кенгаш
илмий котиби, филология фанлари бўйича
фалсафа доктори (PhD), доцент

Д. З. Ражабов

Илмий даражалар берувчи илмий кенгаш
қошидаги илмий семинар раиси, филология
фанлари доктори (DSc), доцент

КИРИШ (фалсафа доктори (PhD) диссертацияси аннотацияси)

Диссертация мавзусининг долзарблиги ва зарурати. Жаҳон тилшунослигида жой номларини ифодаловчи макро ва микротопонимлар тил ва нутқдаги ономастик бирликлар тизимида алоҳида ўрин тутиши билан эътиборни тортади. Жумладан, муайян туристик ҳудуднинг махсус тўпланмаган, кам ўрганилган топонимик бирликларини йиғиш, уларнинг лексик-семантик хусусиятлари, номинатив, коммуникатив, услубий вазифаларини аниқлаш эса бугунги глобаллашув жараёнида дунё халқлари ўртасида ўзаро ижтимоий-сиёсий, иқтисодий, маънавий-маърифий, маданий алоқалар, туристик муносабатларда амалий аҳамият касб этади.

Дунё тилшунослигида топонимшунослик тилшуносликнинг ономастика соҳаси таркибида муҳим йўналиш сифатида тобора такомиллашиб бормоқда. Унинг таркибида муайян маҳаллий ҳудуд жой номларини ифодаловчи урбаноним, гидроним, ороним, ойконим, хороним, некроним каби ономастиканинг мустақил турлари генезисини, этимологик хусусиятларини ўша ерда истиқомат қилувчи аҳолининг миллий анъана ва қадриятлари, турмуш тарзи, эътиқодий дунёқараши, тарихий-маданий бойликлари тўғрисидаги маълумотлар асосида аниқлаш, лексик-семантик хусусиятларини, халқнинг лисоний, тарихий, географик, этнографик, диний-мифологик қарашлари мужассамлашган топонимларнинг лингвогеографик, этнолингвистик, лингвокультурологик, концептуал, парадигматик, ономастик-грамматик белгиларини очиш муҳим долзарб вазифалардан бири ҳисобланади.

Мамлакатимизда «Бугунги глобаллашув даврида ҳар бир мустақил давлат ўз миллий манфаатини таъминлаш, бу борада аввало ўз маданиятини, азалий қадриятларини, она тилини асраб-авайлаш ва ривожлантириш масаласига устувор аҳамият қаратиши табиий»¹ бўлган ҳозирги бир шароитда ишлаб чиқилган топонимик сиёсат топонимика соҳасини илмий-назарий ва амалий йўналишларда жиддий ривожлантиришни ҳам талаб этади. Шу каби талаб ва эҳтиёжлар натижасида ўзбек тилшунослигида халқ тарихи, қадрияти, анъана ва урф-одатларини ўзида тўлиқ ифодаловчи лисоний бирликлар – топонимларни муайян ҳудуд мисолида лингвистик тадқиқ этиш долзарб вазифалардан бири ҳисобланади. Бу жиҳатдан қадимдан шаклланган ва ҳозирда ижтимоий-иқтисодий, маданий ривожланиш йўлини босиб ўтаётган Бухоро тумани топонимларининг лексик-семантик, ономастик-грамматик хусусиятларини, келиб чиқиш асосларини лингвогеографик, этнолингвистик ҳамда лингвокультурологик аспектда ўрганиш долзарблик касб этади. Шу маънода, Бухоро тумани микротопонимларининг лексик-семантик тадқиқи юзасидан илмий тадқиқотларни янада чуқурлаштириш зарурати мавжуд.

¹ Ўзбекистон Республикаси Президентининг 2019 йил 21 октябрдаги ПФ-5850-сонли «Ўзбек тилининг давлат тили сифатидаги нуфузи ва мавқеини тубдан ошириш чора-тадбирлари тўғрисида»ги фармони // www.lex.uz

Ўзбекистон Республикаси Президентининг 2017 йил 7 февралдаги ПФ-4947-сон «Ўзбекистон Республикасини янада ривожлантириш бўйича Ҳаракатлар стратегияси тўғрисида», 2019 йил 21 октябрдаги ПФ-5850-сонли «Ўзбек тилининг давлат тили сифатидаги нуфузи ва мавқеини тубдан ошириш чора-тадбирлари тўғрисида», 2020 йил 20 октябрдаги ПФ-6084-сонли «Мамлакатимизда ўзбек тилини янада ривожлантириш ва тил сиёсатини такомиллаштириш чора-тадбирлари тўғрисида»ги фармонлари, 2019 йил 4 октябрдаги ПҚ-4479-сонли «Ўзбекистон Республикасининг «Давлат тили ҳақида»ги қонуни қабул қилинганлигининг ўттиз йиллигини кенг нишонлаш тўғрисида»ги, Вазирлар Маҳкамасининг 2019 йил 12 декабрдаги 989-сонли «Давлат тилини ривожлантириш департаменти тўғрисида низомни тасдиқлаш тўғрисида», 2020 йил 29 январдаги 40-сонли «Ўзбекистон Республикаси Вазирлар Маҳкамаси ҳузуридаги Атамалар комиссиясининг фаолиятини ташкил қилиш чора-тадбирлари тўғрисида»ги қарорлари ҳамда бошқа меъёрий-ҳуқуқий ҳужжатларда белгиланган вазифаларни амалга оширишга ушбу диссертация илмий натижалари маълум даражада хизмат қилади.

Тадқиқотнинг республика фан ва технологиялари ривожланишининг устувор йўналишларига мослиги. Тадқиқот республика фан ва технологиялар ривожланишининг I. «Ахборотлашган жамият ва демократик давлатни ижтимоий, ҳуқуқий, иқтисодий, маданий, маънавий-маърифий ривожлантириш, инновацион иқтисодиётни ривожлантириш» устувор йўналишига мувофиқ бажарилган.

Муаммонинг ўрганилганлик даражаси. Жаҳон тилшунослигида Ҳ.А.Смит, А.Л.Даузат, Г.Ж.Коплей, Г.В.Лемон кабиларнинг илмий изланишлари топонимиканинг фан сифатида шаклланишида алоҳида эътирофга лойиқ².

Рус тилшунослигида эса бу борада А.В.Суперанская, В.Д.Беленькая, А.А.Белецкий, О.Т.Молчанова, Э.М.Мурзаев, Н.Я.Подольская каби олимларнинг топонимика соҳасидаги мақсадли тадқиқотларни келтириб ўтиш ўринли³.

Ўзбек топонимшунослигининг назарий асослари яратилишида Т.Нафасовнинг Қашқадарё вилояти топонимлари, Ш.Қодированинг Тошкент микротопонимлари, Т.Раҳматовнинг Самарқанд топоними этимологияси, Ж.Латиповнинг Марғилон шаҳри жой номлари, Л.Каримованинг ўзбек тилида топонимларнинг ўрганилиши, С.Н.Найимовнинг Бухоро вилояти ойконимлари, З.Дўсимовнинг Хоразм топонимлари, Х.Холмўминовнинг

²Smit. A.H. English Place-Names Elements. – Cambridge: 1956. – 163 p.; Алберт Даузат. La Toponymie française. – Paris: Bibliothèque scientifique, Payot, 1960, Réimpression 1971 – 168 p.; Copley G. J. Names and Places with a short dictionary of common or wellknown place-names. – London: Phoenix House Ltd., 1963. – 226 p.; Lemon G.V. English Etymology. – G.: Robinson, 1783. – 693 c.

³Суперанская А. В. Что такое топонимика? – Москва: Наука, 1985. – 176 с.; Беленькая В.Д. Топонимы в составе лексической системы языка. – Москва., 1969. 166 с.; Белецкий А.А. Лексикология и теория языкознания (ономастика). – Киев., 1971. – 156 с.; Молчанова О.Т. Топонимический словарь Горного Алтая. – Горно-Алтайск, 1979. – 398 с.; Мурзаев Э.М. Очерки топонимики. – Москва: Мысль, 1974. – 382 с.; Подольская Н.В. Словарь русской ономастической терминологии. – Москва: Наука, 1988. – 188 с.

Сурхондарё вилояти топонимлари, Б.Ўринбоевнинг Жиззах ва Самарқанд вилояти топонимларининг изоҳи, А.Муҳаммаджоновнинг топонимлар илмий тавсифи ва этимологик таҳлилининг тарихий жиҳатлари, Э.Бегматовнинг ўзбек антропонимлари ҳамда топонимикаси, А.Отажонованинг Хоразм этнотопонимларининг назарий масалаларига бағишланган мақола, монография ва диссертациялари муҳим аҳамият касб этди⁴.

Бухородаги топонимлар, уларнинг номланиши ҳамда номланиш меъёрлари ҳақида тарихий, иқтисодий, ижтимоий-сиёсий манбаларда турли шарҳ, талқин мазмунидаги бир қанча қайдлар XX асргача ҳам мавжуд бўлган⁵.

Диссертацияни ёзиш жараёнида номлари кўрсатилган ва бошқа бир қатор ўзбек ҳамда жаҳон тилшуносларининг илмий изланишлари эътиборга олинди. Тадқиқотимизда мазкур йўналишда бажарилган ишлардан фарқли равишда, Бухоро тумани микротопонимларининг лексик-семантик тадқиқи масалалари монографик тарзда текширилган.

Тадқиқотининг диссертация бажарилган олий таълим муассасасининг илмий-тадқиқот ишлари режалари билан боғлиқлиги. Диссертация Бухоро давлат университети илмий-тадқиқот ишлари режасига мувофиқ «Ўзбек тилшунослигида тил, шахс ва жамият муносабатлари тадқиқи муаммолари» (2017-2021 й.й) йўналиш доирасида бажарилган.

Тадқиқотнинг мақсади Бухоро тумани топонимларининг келиб чиқиш омиллари, номланиш сабаблари, лексик-семантик ва ономастик-грамматик хусусиятларини топонимик таҳлил, лингвомаданий ҳамда этнолингвистик тамойиллар асосида аниқлашдан иборат.

Тадқиқотнинг вазифалари:

Бухоро тумани топонимлари бўйича фактик материалларни йиғиб, уларни ифодаловчи ономастик бирликларга хос грамматик, лексик-семантик, этимологик, лингвотопонимик белгиларнинг умумий ва хусусий белгилари

⁴Нафасов Т. Қашқадарё область топонимлари: Фил. фан. ном.. дис. – Тошкент, 1968. – 301 б.; Кадырова Ш. М. Микротопонимы Ташкента: Автореф. дисс. ...канд. филол. наук. – Ташкент, 1970. 28 – с.; Рахматов Т. Этимология топонима Самарканд. Советская тюркология. – Баку, 1973. – 4-сон. 43-50 – с.; Латипов Ж. Марғилон шаҳри ва унинг атрофи топонимияси: Фил. фан. ном.. дис. –Тошкент, 1975. – 219 б.; Каримова Л. Ўзбек тилида топонимларнинг ўрганилиши. – Тошкент: Фан, 1982. – 96 б.; Найимов С.Н. Ойконимы Бухарской области: Автореф. дисс. ...канд. филол. наук. – Ташкент, 1984. – 20 б.; Дўсимов З. Хоразм топонимлари. – Тошкент: Фан, 1985. – 104 б.; Холмўминов Х. Бойсун район микротопонимларининг лексик-семантик хусусиятлари. Ўзбек тилининг лексик-грамматик хусусиятлари. Илмий мақолалар тўплами. – Тошкент, 1988. – 73-75 б.; Ўринбоев Б. Жиззах вилояти топонимлари. – Жиззах, 1992. – 53 б.; Ўринбоев Б. Самарқанд вилояти топонимларининг изоҳи. – Самарқанд, 1997. – 202 б.; Муҳаммаджонов А. Жой номлари – тарихий манбадир. Илмий-амалий конференция докладлари тезислари. – Тошкент, 1994. – 15-17 б.; Бегматов Э. Истиклол ўлкасининг топонимик сиёсати. Ўзбек тили ва адабиёти. – Тошкент, 1997. – 3-сон. – 3-9 б.; Отажоннова А. Хоразм этнотопонимлари. – Тошкент: Фан, 1997. 94-111 б.

⁵Абу Бакр ибн Жаъфар Наршахий. Бухоро тарихи. – Тошкент: Фан, 1966. – 119 б.; Ҳофиз Таниш Бухорий. Абдуллонома. 1-жилд. – Тошкент, 1966. – 273 б.; Заҳириддин Муҳаммад Бобур. Бобурнома. – Тошкент, 1960. – 512 б.; Хаников Н.В. Бухоро хонлигининг тасвири – Описание Бухарского ханства. – СПб., 1843, Соболев Л.Н. Географические и статистические сведения О Зерафшанском округе с приложением списка населенных мест округа. – СПб., 1874, Ситяковский Н.Ф. Заметки о Бухарской части долины Зерафшана. ИТОРГО. Т.1, вып. 2. 1900. 121-314 – с.

худуд аҳолисининг тили, дунёқараши, миллий анъана ва урф-одатларига боғлиқлигини очиб бериш;

Бухоро тумани топонимларининг ономастик-морфологик таркибини жаҳон тилшунослигидаги топонимшунослик термин ҳамда тушунчалари, тадқиқ тамойиллари ва усуллари асосида аниқлаш;

Бухоро тумани топонимларини ономастик-морфологик ва деривацион хусусиятлари ҳамда таркибий тузилиши бўйича таснифлаш;

Бухоро тумани худудидаги жой номларининг лисоний табиатини ономастик лексика сатҳи меъёрларига мос ҳолда очиш ва семантик типларини далиллаш;

Бухоро тумани топонимларининг келиб чиқиш асос ва омилларини, номланиш хусусиятларини синхрон, қисман диахрон аспектда ёритиш;

Бухоро тумани топонимлари бўйича изоҳли луғат яратиш асосида вилоят ва республика топонимия комиссиялари ишида жой номларини расмийлаштиришни тартибга солиш юзасидан амалий тавсиялар ишлаб чиқиш.

Тадқиқотнинг объекти сифатида Бухоро тумани топонимлари белгилаб кўрсатилган манбалар танлаб олинган.

Тадқиқотнинг предметини Бухоро тумани топонимларининг этимологияси, лексик-семантик ва ономастик-грамматик хусусиятлари ташкил этади.

Тадқиқотнинг усуллари. Диссертацияда қиёсий-тарихий, лингвогеографик, номинатив-ономосиологик, математик статистика, функционал-семантик каби усуллардан фойдаланилган.

Тадқиқотнинг илмий янгилиги қуйидагилардан иборат:

Бухоро тумани топонимларининг худуддаги ҳамда мамлакатдаги топонимлар билан умумий ва хусусий белгилари шу жой аҳолисининг тил хусусиятлари, дунёқараши, миллий анъана ҳамда урф-одатларига боғлиқлиги йиғилган фактик далиллар орқали асосланган;

Бухоро тумани жой номларининг этимологияси, луғавий маънолари, фонетик, морфемик ва морфологик таркибий тузилишига кўра грамматик моделлари, уларнинг диахрон ҳамда синхронлиги ҳозирги ўзбек тили топонимикаси назариясига мувофиқ аниқланган;

Бухоро тумани худудидаги жой номларининг этнотопоним, антропотопоним, гидротопоним, фитотопоним, касб-кор атамалари асосида шаклланган семантик типлари, ойконимлар ономастик лексика сатҳи меъёрларига мос ҳолда таснифланиб, уларининг лингвистик табиатига хос лисоний, ономастик-грамматик, ономастик-морфологик, ономастик-синтактик хусусиятлари очиб берилган;

Бухоро тумани топонимларининг ясалишида кўпинча *работ*, *метан/митан* компонентлари, ономастик конверсия ҳамда негизларнинг синтактик алоқаси муҳим аҳамият касб этгани далилланган.

Тадқиқотнинг амалий натижаси қуйидагилардан иборат:

Бухоро тумани топонимлари бўйича йиғилган кенг фактик материаллар асосида жой номларини ифодаловчи ономастик бирликларга хос грамматик,

лексик-семантик, этимологик, лингвотопонимик белгиларнинг умумий ва хусусий белгилари ҳудуд аҳолисининг тили, дунёқараши, миллий анъана ва урф-одатларига боғлиқлиги далилланган;

ҳудуд топонимларига оид материаллар таҳлилидан келиб чиққадиган илмий хулосалар ўзбек топонимшунослигининг назарий ва амалий асослари ҳамда таҳлил усуллари бoйитиши асосланган;

Бухоро тумани топонимлари илмий тадқиқи натижалари ономастиканинг муҳим йўналиши бўлган топонимика бўйича изоҳли, имло луғатларини яратишда, вилоят ва республика топонимия комиссиялари ишида жой номларини расмийлаштиришни тартибга солиш юзасидан амалий тавсиялар ишлаб чиқишда манба сифатида қўлланиши мумкинлиги аниқланган.

Тадқиқот натижаларининг ишончлилиги қўлланилган ёндашув, усул ва назарий маълумотларнинг ишончли илмий манбалардан олинганлиги, келтирилган таҳлиллар қиёсий-тарихий, лингвогеографик, таҳлил ва умумлаштириш, номинатив-ономосиологик, математик статистика, функционал-семантик методлар воситасида асосланганлиги, мавзу юзасидан чоп этилган монография, республика ва халқаро миқёсдаги илмий нашриётларда эълон қилинган мақолаларда келтирилган назарий фикр ва хулосаларнинг амалиётга жорий этилганлиги, олинган натижаларнинг ваколатли тузилмалар томонидан тасдиқланганлиги билан изоҳланади.

Тадқиқот натижаларининг илмий ва амалий аҳамияти. Тадқиқот натижаларининг илмий аҳамияти Бухоро вилояти ҳамда мамлакат ҳудудидаги ҳар бир туман топонимлари бўйича лингвистик тадқиқот юритиш, уларнинг грамматик, лексик-семантик, этимологик умумий ва хусусий белгиларини аниқлаш, изоҳли ва имло луғатини яратиш имконини бериши билан белгиланади.

Тадқиқот натижаларининг амалий аҳамияти олинган хулосалардан «Ўзбек ономастикаси», «Ўзбек диалектологияси», «Ҳозирги ўзбек тили» фанларига алоқадор муаммоларни тадқиқ этиш билан боғлиқ илмий-назарий қарашларни тўлдириш ва кенгайтириш, «Бухоро тумани топонимларининг изоҳли луғати»ни яратиш, ёш авлод тарбиясида она-Ватанга муҳаббат ва садоқат туйғуларини ривожлантиришда фойдаланиш имконини бериши билан изоҳланади.

Тадқиқот натижаларининг жорий қилиниши. Бухоро тумани топонимларини лисоний тадқиқ қилиш жараёнида эришилган илмий натижалар асосида:

Бухоро тумани топонимиясини ўрганиш ва илмий хулосалар чиқаришда, ўзбек номшунослигида ҳозирга қадар мавжуд бўлган илмий тасаввурларни маълум даражада тўлдиришда, ўзбек диалектологияси, ўзбек тили тарихий лексикологияси очиқ беришдаги илмий-назарий қарашлардан 2012-2016 йилларда бажарилган Ф1-ХТ-0-19919-рақамли «Ўзбек мифологияси ва унинг бадиий тафаккур таракқиётида тутган ўрни» мавзусидаги фундаментал илмий тадқиқот лойиҳасида фойдаланилган (Ўзбекистон Республикаси Олий ва ўрта махсус таълим вазирлигининг 2020

йил 10 декабрдаги 89-03-5187-сон маълумотномаси). Натижада ўзбек халқ мифологияси материалларида учрайдиган жой номлари, уларнинг миллий анъана ва урф-одатлар билан боғлиқлиги оидинлаштирилган;

Бухоро тумани топонимларининг назарий ва амалий жиҳатдан асосланган «Бухоро тумани топонимлари» (ISBN 978-994-3602-1-4) деб номланган монографиясидан олий таълим тизими 5120100 – Филология ва тилларни ўқитиш (ўзбек тили) бакалаврият таълим йўналишида «Ҳозирги ўзбек адабий тили. Лексикология», «Тил тарихи», «Ўзбек диалектологияси», «Ареал лингвистика», «Ономастика»; 5121000 –Тарих. Бухоро тарихи бакалаврият таълим йўналишида «Бухоро топонимияси», «Бухоро археологияси», «Тарихий ўлкашунослик»; 5146100 –География бакалаврият таълим йўналишида «Топонимика», «Бухоро географияси», «Ўлкашунослик» фанлари бўйича маъруза ва амалий машғулотларида фойдаланилган (Ўзбекистон Республикаси Олий ва ўрта махсус таълим вазирлигининг 2020 йил 10 декабрдаги 89-03-5187-сон маълумотномаси). Натижада бу талабаларнинг топонимика бўйича назарий тушунчаларини кенгайтириши билан таълимда ўқитишнинг илмий-методик самарадорлигини оширишга хизмат қилган;

«Бухоро туман микротопонимларининг лексик-семантик тадқиқи» мавзуга оид тадқиқоти натижаларидан Бухоро вилояти телерадиокомпаниясининг «Долзарб мавзу», «Қадрият, урф-одат ва анъана», «Ўзбеккона», «Адабиёт дарси», «Адабий муҳит» каби телекўрсатувларида, шунингдек, «Қадриятлар қадим бешиги», «Маънавият гулшани» каби радиоэшиттиришларида фойдаланилди (Ўзбекистон Миллий телерадиокомпанияси «Бухоро» телеканалининг 2020 йил 23 июндаги 1/158-сон маълумотномаси). Натижада вилоят топонимиясига тегишли айрим тарихий топонимларнинг маъноси, уларнинг пайдо бўлиш сабаблари ва айрим ойконимларнинг ясалишида *работ*, *метан/митан* компонентлари муҳим аҳамият касб этиши ҳақидаги маълумотлар томошабинлар аудиториясига етказилган;

«Бухоро тумани топонимлари» монографиясидан вилоят географик объектларга ном бериш масалаларини мувофиқлаштирувчи комиссия фаолиятида фойдаланилган (Географик объектларга ном бериш масалаларини мувофиқлаштирувчи вилоят комиссияси 2020 йил 7 декабрдаги 19/4829-сон маълумотномаси). Натижада «Бухоро тумани топонимлари» монографиясида келтирилган маълумотлардан Бухоро тумани ҳудудида мавжуд бўлган ойконим, гидроним, некроним ва фитонимлар, шунингдек, бошқа турли географик объектларнинг номларини шарҳлаш, уларнинг келиб чиқиши ва этимологияси билан боғлиқ масалаларни аниқлашда асос вазифасини ўтаган.

Тадқиқот натижаларининг апробацияси. Тадқиқот натижалари 12 та, жумладан, 3 та халқаро, 9 та республика илмий-амалий анжуманларида қилинган маърузаларда жамоатчилик муҳокамасидан ўтказилган.

Тадқиқот натижаларининг эълон қилинганлиги. Диссертация мавзуси бўйича жами 23 та илмий иш чоп этирилган, жумладан, 1 та

монография, Ўзбекистон Республикаси Олий аттестация комиссиясининг докторлик диссертациялари асосий илмий натижаларини чоп этиш тавсия этилган илмий нашрларда 9 та мақола, жумладан, 7 таси республика ҳамда 2 таси хорижий журналларда эълон қилинган. Scopus базасидаги журналда 1 та мақола нашр этилган.

Диссертациянинг тузилиши ва ҳажми. Иш кириш, уч боб, хулоса ва фойдаланилган адабиётлар рўйхатидан иборат бўлиб, умумий ҳажми 125 саҳифани ташкил этади.

ДИССЕРТАЦИЯНИНГ АСОСИЙ МАЗМУНИ

Кириш қисмида тадқиқот мавзусининг долзарблиги ва зарурияти асосланган, тадқиқотнинг республика фан ва технологиялари ривожланишининг устувор йўналишларига мослиги, муаммонинг ўрганилганлик даражаси, тадқиқотнинг диссертация бажарилган олий таълим муассасасининг илмий-тадқиқот ишлари билан боғлиқлиги, илмий тадқиқотнинг мақсади ва вазифалари, илмий янгилиги, назарий ва амалий аҳамияти, объекти ва предмети, тадқиқот натижаларининг ишончлилиги, жорий қилиниши, апробацияси, тадқиқот натижаларининг эълон қилиниши, диссертациянинг тузилиши ва ҳажми ҳақида маълумотлар берилган.

Диссертациянинг биринчи боби «**Ўзбек тилшунослигида жой номларини ўрганиш йўналишининг шаклланиши**» деб номланган. Бобнинг «Жой номлари ва улар билан алоқадор тушунчаларнинг ўрганилиши» деб номланган биринчи фаслида топонимлар, уларнинг турлари, шакл ва кўринишлари масаласига бағишланган ишлар таҳлили келтирилган.⁶

Топонимика географик номларни ўрганиш билан шуғулланувчи; лингвистиканинг тил тарихи, диалектология, этимология, лексикология каби соҳалари билан кесишадиган; тарих, география, этнография фанлари билан узвий алоқадорликда бўлган алоҳида бир соҳадир. Шунингдек, топонимика лексикологиянинг географик номларни ўрганувчи бўлими; бирор ҳудуднинг географик номлари жамланмаси, деб ҳам таърифланади.

Географик объектнинг атамашуносликдаги умумлашма номи *топоним* ҳисобланар экан, ушбу атама асосида *топонимия*, *топонимика* кабилар тегишли ҳудудда яшайдиган миллат ва халқларнинг ўтмишини, тарихий ривожланишини ҳамда этник жиҳатларини ўзида мужассамлаштирган бўлади. Ономастикада *топоним*, *топонимия*, *топонимика* каби тушунчалар бири иккинчисини, иккинчиси учинчисини ва ҳ.к. тақозо этади. *Топоним* – ҳар қандай жойнинг номи; *топонимия* – бирор тил ёки ҳудудда учрайдиган жой номлари мажмуаси, *топонимика* (*топонимистика/топономастика* деб

⁶Подольская Н.В., Суперанская А.В. Терминология ономастики // Вопросы языкознания. – 1969. - №4. – С.141; Никонов В.А. Введение в топонимику. – М.: Наука, 1965. – С.164; Ҳасанов Ҳ. Ўрта Осиё жой номлари тарихидан. – Т.: Фан, 1965. – Б.3; Қораев С. Географик номлар маъноси. – Т.: Ўзбекистон, 1978. – Б.6; Бегматов Э., Улуков Н. Ўзбек ономастикаси терминларининг изоҳли луғати. – Наманган, 2006. – Б.76-83.

номланиш ҳам кузатилади) – номшуносликнинг жой номларининг пайдо бўлиши, ривожи, вазифавий хусусиятларини ўрганувчи соҳасидир.

Ушбу бўлимда узоқ ўтмишдан бугунги кунга қадар топонимия соҳасида амалга оширилган ишлар танқидий жиҳатдан таҳлил этилган. Шунингдек, ўзбек топонимиясини тадқиқ этиш борасида бажарилган ишлар 5 гуруҳга ажратилган ҳолда шарҳланган.

Бобнинг «Ономастикада топонимиканинг ўрни, ёндош фанлар билан муносабати ва топонимларнинг номланиш хусусиятлари» деб номланган иккинчи фаслида топонимика ономастиканинг географик номлар (топонимлар), уларнинг қўлланиши, маъноси, келиб чиқиши, таркиби, тарқалиш ареали, даврлар давомида тараққиёти ва ўзгаришини ўрганувчи бўлими эканлиги ҳамда ономастикада ўзига хос ўринга эгаллиги бир қатор манбаларга таянган ҳолда асослаб берилган.

Атоқли от даражасига кўтарилган жой номлари ономастиканинг тадқиқ соҳасига киради. Ономастикада атоқли отлар ҳам, улар билан алоқадор бўлган турдош отлар ҳам тадқиқ объекти бўлиши мумкин. Топонимлар ўзи атаган объект ҳақида кўплаб маълумотларни бериши мумкинки, тилнинг бошқа ҳодисасида бундай имконият мавжуд эмас. Топонимика ономастиканинг бир соҳаси сифатида унинг таркибига кирувчи йўналишлардан айрим ўзига хосликларга эгаллиги билан ажралиб туради. Аввало, топонимика қамровида географик бирликлар ўрганилади, қолаверса, ушбу бирликлар ўзига хос ясалиш хусусиятларига эга. Топонимияда ҳар бир объект ўз номига эга. Уларнинг алоҳида ясалиш қонуниятлари, усуллари мавжуд. Топонимлар апеллятив лексика билан чамбарчас боғлиқ. Шунингдек, топонимларда конверсия – кўчиш усули кенг қўлланади.

Топонимлар ижтимоий талаб, кундалик эҳтиёж натижаси сифатида юзага келади. Ишда бу эҳтиёжларга асос бўлган 7 та омил мисоллар асосида баён этилган. Жойга ном бериш жараёни эҳтиёж, таклиф, ном, мослашиш, номланиш каби босқичларни ташкил этади. Бунда бирор географик объектга ном бериш эҳтиёжи юзага келади, объектнинг бирор жиҳати (тарихи, аҳолисининг этник қатлами, касб-кори, жойнинг рельефи, бирор йирик объектга яқинлиги ва ҳ.к.)дан келиб чиқиб ном таклиф этилади. Келишиш ёки тасодифийлик асосида пайдо бўлган ном қисқа ёки узоқ муддат объектни номлашга хизмат қилади.

Мазкур қисмда топонимиканинг тарих ва география фанлари билан муносабати масаласи ҳам таҳлил этилган. Бунда топонимлар ўзи мансуб бўлган ҳудуд тарихи, маданияти, аҳолининг турмуш тарзи, тили, жойнинг географияси ҳақида маълумот берадиган муҳим манба эканлиги, шунинг учун улар нафақат тилшунослик, балки тарих ва география соҳаларининг ҳам ўрганиш объекти саналиши таъкидланган.

Топонимлар ўзи аталган ҳудуднинг тарихи, унинг тарихий тараққиёт йўлини ҳам ёритувчи бир восита саналади. Деярли барча топонимлар бирор-бир тарихий ҳодиса ёки жараён ҳақида маълумот беради. Шунинг учун топонимлар халқ тарихини ўрганиш манбаи саналади. Жой номларида турли

даврлардаги муҳим воқеалар, тарихий шахслар, у ерда яшаган халқнинг этник хусусиятлари ўз аксини топади.

Жой номлари география фани билан ҳам узвий алоқада туради. Топонимлар, аввало, географик объектларнинг аниқ манзилларини кўрсатади. Шунинг учун топонимика география фани учун алоҳида аҳамиятли бўлиб, айрим олимлар уни географик фанлар сирасига қўшадилар. Ҳақиқатдан ҳам, топонимларнинг маъносини аниқлашда географик қонуниятлар кўл келади. Ҳеч шубҳасиз айтиш мумкинки, жой номларни географиядан ажралган ҳолда ўрганиб бўлмайди. Чунки топонимиканинг муаммоларини географларнинг иштирокисиз ҳал қилиш мавҳум ва нотўғри хулосаларни келтириб чиқаради.

Географик қонуниятларни билмасдан туриб топонимларнинг этимологияси ҳақида фикр билдириш кўпинча хатоликни юзага чиқаради. Номлар воситасида ҳудуднинг табиий-географик, аҳолининг жойлашиш хусусиятларини, аҳоли манзилларининг шаклланиш жиҳатларини аниқлаш мумкин. Номлар кўп ҳолатларда ўсимликлар, жониворлар, фойдали қазилмалар, кишлоклар, дарёлар ва бошқа географик объектларнинг номлари бўлганда, у ёки бу ҳудуднинг аввалги ёки ҳозирги табиий шароити ҳақида қўшимча манба бўлиб хизмат қилади.

Мазкур бўлимда топонимика тилшуносликнинг алоҳида соҳаси саналган ономастиканинг таркибий қисми эканлиги ҳамда у лингвистика доирасида туриб тарих ва география фанлари билан алоқадорликда тадқиқ қилиниши асосланган.

Бобнинг учинчи фасли «Ўзбек топонимиясида тасниф масаласи» деб номланган. Диссертациянинг бу фаслида ўзбек тилшунослигида топонимларни таснифлаш бўйича қилинган ишларга диққат қаратилган.

Ўзбек тили топонимларини таснифлаш масаласи тадқиқотчиларнинг доимий диққат марказида бўлган ва бир неча махсус ишлар амалга оширилган⁷. Топонимларни таснифлашда асосан икки йўналиш – *лексик-семантик ва грамматик тузилишига кўра тасниф* қилиш яққол кўзга ташланади. Ишда 1-қараш тўрт гуруҳни ташкил этиши, 2-қараш эса беш гуруҳни камраб олиши баён этилган.

Қашқадарё вилояти ва шимолий ўзбек шевалари топонимларини ўрганган Т.Нафасов ва Л.Каримовалар лексик-семантик таснифнинг анча мукамал вариантини таклиф қилган.

Айрим тадқиқотчилар жой номларининг қўлланиш хусусиятига кўра, ҳудудга нисбатан катта-кичиклигига кўра, қандай таркибий қисмлар (компонентлар)дан иборат эканлигига кўра, жой номларининг лексик, лексик-семантик ҳамда морфологик таснифи кабиларни таклиф этганлар⁸. Биз ишимизда лексик, лексик-семантик ҳамда грамматик таснифдан фойдаланишни маъқул кўрганмиз.

⁷Дўсимов З. Топонимлар таснифи масаласига доир // Ўзбек тили ва адабиёти. – Т., 1978. – 1-сон. – Б. 17-20.

⁸Назаров К., Эназаров Т. Жой номларини йиғиш сўроқлиги. – Т.: Университет, 1995. – Б.19-24.

Диссертациянинг иккинчи боби «**Бухоро тумани микротопонимларининг таркибий ҳамда мазмуний тадқиқи**» деб номланган. Бобнинг «Бухоро тумани топонимларининг фонетик ва таркибий тузилиши» номли биринчи фаслида, аввало, Бухоро тумани топонимларининг фонетик тузилиши, уларда товушларнинг жойлашиши, номнинг қанча ва қандай товушлардан ҳосил бўлиши таҳлил этилди.

Ном таркибидаги морфологик қурилиш унинг лексик-семантик хусусиятларини аниқроқ, батафсилроқ баён этишга кўмакчи эканлигини англаган ҳолда биз номларни бир асосли (*Калон, Работ, Қум* каби), асос+аффикс шаклидаги (*Бозор+чи, Дўст+лик, Жўйбор+ча, Олма+зор, Работ+ак, Рег+зор, Сандиқ+ли*) ва асос+асос шаклидаги (*Беи+ариқ, Оқ+работ, Тош+мачит, Хўжа+работ, Қум+работ, Ҳазрат+бобо*), асос+асос+аффикс шаклидаги (*Йўл+бош+чи, Сув+чиқ+ар*) кабиларга ажратиб ўргандик. Асос+асос шаклидаги (*Амир+обод, Давлат+обод, Саттор+обод, Хон+обод*) номлар таркибидаги *обод* топоформантига алоҳида тўхтаб ўтилди.

Бухоро тумани ҳудудидан мингга яқин географик объект аниқланди:

Т/р	Географик объект номи	Сони	Ҳоизи
1	Қишлоқ	253	25,9
2	Экин ерлар	207	21,23
3	Қабристон	126	12,9
4	Ариқ	106	10,87
5	Тепа	59	6,05
6	Авлиё-зиёратгоҳ	30	3,07
7	Масжид	24	2,46
8	Боғ	23	2,35
9	Қудуқ	21	2,15
10	Ҳазира	20	2,05
11	Канал	18	1,84
12	Йўл	17	1,74
13	Кўприқ	15	1,50
14	Ҳовуз	14	1,43
15	Дарахт	12	1,23
16	Кўча	10	1,02
17	Заҳкаш	10	1,02
18	Чашма	4	0,41
19	Кўл	3	0,30
20	Сув омбори	1	0,10
21	Чўл	1	0,10
22	Қир	1	0,10
Жами умумий		975	

Бобнинг иккинчи фаслида «Бухоро тумани топонимларининг асослари» масаласи тадқиқ этилди. Топонимларнинг пайдо бўлиши маълум бир сабаб

ва қонуниятлар асосида рўй беради. Шундан келиб чиқиб айтиш мумкинки, ҳудуддаги географик объектларнинг номлари бирор сабаб ёки бирор асоснинг натижасидир. Топонимларнинг шаклланиши йўли, пайдо бўлиш жараёни муайян лисоний қонуниятларга амал қилинган ҳолда ҳамда бевосита маҳаллий аҳоли тили (шеваси)нинг лисоний имконияти ва birlikлари иштирокида кечади. Мазкур фаслда Бухоро тумани топонимларининг юзага келишига сабаб бўлган лисоний омиллар тадқиқ этилди. Буларнинг асосийси антропоним асосли топонимлар бўлиб, туман ҳудудидаги географик номларнинг 24% шу омил асосида шаклланганлиги аниқланди.

Географик объект	Умумий сони	Антропоним асосида шакллангани	Ҳисса
Боғлар	23	16	69,5
Авлиёлар	30	14	46,6
Ҳовуз	14	6	42,8
Масжид	24	10	41,6
Ҳазира – мақбара	20	8	40
Кўприклар	15	6	40
Қабристон	126	49	38,8
Кўл	3	1	33,3
Далалар	207	65	31,4
Кудуқ	21	6	28,5
Тепалик	59	14	23,7
Ариқлар	106	15	14,1
Кўчалар	10	1	10
Йўллар	17	1	5,8
Маҳалла	36	2	0,5
Қишлоқлар	253	11	0,4
Жами	964	225	24

Шунингдек, белги, миқдор билдирувчи сўз асосли, этноним, литоним, ва гидроним асосли топонимлар ажратилди ҳамда уларнинг ҳар бири алоҳида-алоҳида таҳлил этилди.

Бобнинг «Тумандаги ойконимлар таснифи» деб номланган учинчи фаслида ҳудудда аниқланган ойконимлар таҳлил этилган. Ойконимлар ономастик лексиканинг асосий йўналиши ҳисобланган топонимларнинг бир туридир. Ойконимлар Бухоро туманида 29,8%ни ташкил этади. Туман ойконимлари сирасида *Галаосиё* (*Галосиё*) номи алоҳида ўрин тутди. Мазкур ойконимнинг этимологияси хусусида бир қатор фикрлар баён этилган⁹. Манбаларда билдирилган фикрлардан хулоса қилиш мумкинки,

⁹Найимов С. Бухоро вилояти жой номларининг қисқача изоҳли луғати. – Бухоро, 1997. – Б.14; Нафасов Т. Қашқадарё қишлоқномаси. Қашқадарё вилояти қишлоқлари номининг тадқиқи. – Т.: Мухаррир, 2009. – Б.79-81; Қораев С. Ўзбекистон вилоятлари топонимлари. – Т., 2005. – Б.57.

Галаосиё ойконими *тегирмон* маъносидаги бирлик асосида шаклланган. *галла осие* – *галла тегирмони* маъносига эга бирликнинг товуш ўзгаришлари орқали *гала осие* шаклига, ундан атоқли от сифатида Галаосиё кўринишига ўтган. Қолаверса, бу ҳудуддан Зарафшон дарёсининг бир ирмоғи оқиб ўтган. Мана шу ирмоқ лабида ғаллани унга айлантирадиган тегирмонлар жойлашган. Демак, *Галаосиё* – *галла осие* – *галла тегирмони* сифатида шарҳланиши ҳақиқатга яқинроқ.

Шунингдек, ушбу бўлим аввалида қишлоқ номлари таҳлил этилган. Ҳудуддаги қишлоқ номлари тарихий топоним (*Арабхона, Афғонон, Бешбўри, Бешкана*), тарихий топоним асосида ясалган замонавий номлар (*Кичик Арабхона, Обод Мангитон, Юқори Арабхона, Юқори Кобдун*), таркибида миқдор билдирувчи сонлар мавжуд бўлган номлар (*Бешариқ, Чилтаноп, Чоррабат, Чорбакр, Чорраҳа*), жойлашиш ўрнига ишора қилувчи номлар (*Арабхонаиболо, Бозорчаболо, Дардкашиболо, Деҳимиёна, Кунжиқалъа*), белги-хусусият асос бўлган номлар (*Оқрабат, Оқнўлат, Сангсабз, Қоражери*), миллат, халқ, уруғ, қабила, қавм билдирувчи сўзлар асосида пайдо бўлган номлар (*Арабхона, Афғонон, Бешбўри, Ёбухона, Жанафар, Кичикбой, Қалмоқон, Қоракўлиён*), антропонимлар асос бўлган номлар (*Давлатобод, Қавола Маҳмуд, Қози Саид, Работи Миржон*), касб-хунарни билдирувчи сўз асосида шаклланган номлар (*Бахмалбоф, Бозорчи, Ваҳмкор, Гилембоф, Деғрез, Дўғдўз*) каби ўндан ортиқ маъно гуруҳига ажратилган.

Фасл якунида ҳудуддан аниқланган 36та маҳалла номлари – **комонимлар** ҳам таркибида антропоним, этноним, ҳажм-ўлчов билдирувчи ҳамда жойлашиш ўрнига ишора қилувчи бирлик воситасида ҳосил қилинганлигига қараб таҳлил этилган.

Диссертациянинг «**Бухоро тумани ойконимларининг шаклланиш асослари ва ясалиш хусусиятлари**» деб аталган учинчи бобига қарашли «Топонимлар шаклланиш асосларининг ранг-баранглиги» номли илк фаслда ҳудуддаги топонимларнинг шаклланиши учун асос бўлган бир қанча омиллар баён этилган. Тумандаги топонимларнинг кўпчилиги учун этнонимлар асос вазифасини ўтагани кузатилади. Маълумки, уруғ, қабила ва халқ номлари асосида пайдо бўлган жой номлари фанда **этнотопоним** деб юритилади. Этнонимларнинг жой номига айланиши икки кўринишга эга. Биринчидан, этноним тўғридан-тўғри жой номи маъносини ифодалайди, иккинчидан эса айрим номлар этник элемент (этноним)нинг бошқа сўзлар билан қўшилишидан ҳосил бўлган. Бухоро тумани ҳудудида қадимги даврлардан бошлабқ турли халқ, элат ва қабилалар истиқомат қилиб келганлиги билан ажралиб туради. Бу ҳудудда туркий қавмларнинг ўндан ортиғига мансуб аҳоли яшаган. Булар жумласига араблар, форслар каби ноқардош халқлар ҳамда турли туркий қабилаларни киритиш мумкин. Фаслнинг 1-бандида *Алотхона, Арабхона, Афғонон, Бешбўри, Бойбича, Дарғали* каби ўттизга яқин этнотопонимлар лисоний жиҳатдан таҳлил этилган бўлса, унинг «Антропотопонимлар» деб номланган бандида киши исмлари асосида шаклланган географик номларга оид таҳлиллар берилган. «Гидротопонимлар» номли бандда туман ҳудудидаги *Ариқча, Бешариқ,*

Жўборча, Лабижўй каби ўнга яқин номлар ҳамда улар боғлиқ *ариқ, жўй, рўд, об* гидроиндикаторларнинг вазифалари тадқиқ этилган. «Касб-кор атамалари асосида шаклланган топонимлар» бандида *Бахмалбоф, Бозорчи, Бўламахўрон, Дегрез, Дўғдўз, Гилембоф* каби йигирмага яқин топонимлар асосида ҳудудда деҳқончилик ва ҳунармандчилик узоқ тарихга эгалиги ҳақида хулоса чиқариш мумкин бўлди. Ҳудуддаги *Боғидашт, Боғикалон, Боғимаржон, Кўчабоғ* каби номлар «Фитотопонимлар» бандида лисоний таҳлил этилди.

Бобнинг иккинчи фасли «*Работ, метан/митан* компонентли топонимлар» деб номланган. Ушбу фасл аввалида тумандаги *работ* компонентли топонимларга оид таҳлиллар берилган. Бухоро тумани топонимиясида *работ* компонентли йигирмага яқин топоним мавжуд. Бунда *работ* мустаҳкамланган қўрғонларда соқчилар турадиган жой ёки бири-биридан маълум масофада жойлашган истехком; қўрғон; савдо йўлларидаги мустаҳкамланган манзил, карвонсарой; шаҳардан четроқдаги турар жой каби маъноларда қўлланади. Бу атама ҳақида мутахассислар турлича фикр билдирган. Жумладан, академик В.В.Бартольднинг маълумотларига қараганда, мусулмон дунёси каби Туркистонда ҳам диний уруш – ғазовот учун девор ва ғовлардан ташқари *риботлар* (тўғри талаффузи шундай) ёки *работлар* қурганлар. Буни Туркистондаги *рабод* сўзи билан адаштирмаслик керак, дейди, академик. *Работ* сўзининг маъноси «от боғланадиган жой» демак, *работ* муқаддас, яъни диний уруш учун курашадиган ғозийлар учун мўлжаллаб қурилган. Ғозийлар *работ*да душманлар билан юзма-юз яшаб, уларнинг хийла-найранглари, хужумларини даф қилиб турганлар. *Риботлар* (*работлар*) отлиқ аскарлар дасталари учун *казарма* ролини бажарган. Бундан ташқари, Ўрта Осиёда *рабод* ёки *рабаз* атамаси ҳам бўлган. Тарихчи А.А.Семеновнинг фикрига қараганда, шаҳарга туташ маҳаллалар *рабаз* деб юритилган. Шундай қилиб, дастлаб *рабаз* деганда ички шаҳарни эмас, балки шаҳар атрофидаги девор ҳамда шаҳарга туташ қишлоқ-маҳаллалар тушунилган. Диссертацияда *Оқработ, Работишон, Работак, Работиболо, Хўжаработ* ва бошқа *работ* компонентли топонимлар шарҳланган.

Тадқиқот ишида *метан/митан* компонентли топонимлар ҳам алоҳида таҳлилга тортилди. Бу жиҳатдан туманда *метан/митан* компонентли *Навметан, Сумитан* топонимлар мавжудлиги аниқланди. Айтиш керакки, *метан* компонентли топонимлар республикамиз ҳудудида кўплаб учрайди. *Метан/Митан* – Зарафшон водийсида топонимлар таркибида учрайдиган ва «қишлоқ» маъносини англатувчи атама. Тарихчи О.И.Смирнова бу компонент эроний *маедана* сўзидан олинган бўлиб, «турар жой», «уй» деган маънони англатиши, янги форс тилидан меҳан (арабча *ватан*, суғдийча *медан* – «турар жой», «уй») ана шу маедана (медиана) сўзидан келиб чиққанини таъкидлаб; археолог ва тарихчи В.Вяткиннинг «Фармитан топоними таркибидаги митан сўзи «истехком», «қалъа» маъносини англатади» деган фикрини ҳам келтирган. Шунингдек, С.Қораев Зарафшон водийсида Бўримитан, Митаназизхўжа (Китоб тумани), Навмитан,

Оқтепамитан, Урмитан (Тожикистон), Фармитан, Ширмитан, Санжамитан, Чормитан, Қўштепамитан, Қораарикмитан (Булунғур тумани) каби топонимлар мавжудлигини ҳам қайд этган¹⁰. Митан атамасининг асл маъноси манбаларда турлича. Бир ўринда «қишлоқ» дейилса, иккинчи бир манбада «турар жой», «ватан», учинчи бир асарда эса «қалъа», «истехком» деб изоҳланган.

Бухоро вилояти худудида *митан/метан* компонентли Сумитан, Ромитан, Навметан, Арметан каби топонимлар мавжуд. Г.Вамбери ўзининг 1865 йилда ёзган «Ўрта Осиё бўйлаб саёҳат» асарида Хива хонлиги бўйича тўпланган 32 та уруғ ва қабила қаторида 20-рақам остида Метан/Митон этнонимини қайд этганлиги ҳақида Х.Дониёров хабар берган¹¹.

Бобнинг учинчи фасли «Бухоро тумани топонимиясида ном ясалиш масалалари» деб номланган. Топонимия тил луғат таркибининг ажралмас қисмларидан бири сифатида маълум ўзгаришларга учраб туради. Ҳар қандай тилнинг топонимик тизими маълум бир давр, маълум бир ижтимоий-сиёсий қарашларнинггина маҳсули эмас. Топонимия тизими тил ономастик системасининг кўп асрлик ривожини маҳсулидир. Номларнинг пайдо бўлиш тарихи ва асослари унутилса-да, ҳар қандай топонимнинг тил маҳсули сифатидаги хусусиятлари сақланган бўлади. Бу кўпгина номнинг ясалиши ва грамматик структурасини таҳлил қилиш орқали белгиланади. Айниқса, истъмождан чиққан номлар ўрнини тўлдириш, янги объектларга янги номлар бериш муайян лисоний қонуниятлар асосида амалга ошади. Бунда икки йўл кўзга ёрқин ташланиб туради: 1) янги ном ижод қилиш, ясаш усули; 2) ўзга тиллардан ном ўзлаштириш усули. Мана шу икки йўл билан топонимия фонди бойиб, янгиланиб боради. Топонимик тизимнинг ўзгариши ва бойишида ҳар иккала усул ҳам муҳим. Бухоро тумани топонимиясида номлар ясалишида синтактик ва ономастик конверсия усули устунлик қилади, морфологик усул эса кам маҳсулдир.

Учинчи фаслнинг 1-қисмида «Топонимларнинг морфологик усулда ясалиши» масаласи баён этилган. Туман топонимиясида -гар (Заргар, Чармгар), -дўз (Дўғдўз), -ча (Дехча, Ариқча, Жўйборча), -чи (Бозорчи, Ипакчи), -зор (Ажриқзор, Лўблзор, Себзор, Тутзор, Қамишзор), -хона (Арабхона, Урганжихона, Кушхона) каби қўшимчалар орқали сўз ясаш ҳолатлари аниқланди. Фаслнинг 2-қисмида топонимлар ясалишининг ономастик конверсия усули ҳақида фикр юритилган. Ономастик конверсияда битта лисоний бирлик (шакл), воситанинг бирдан ортиқ вазифада ишлатилиши, яъни бир номнинг турли объектларни аташга хизмат қилиши асосий жиҳат саналади. Бухоро туманида биргина Арабхона номи маҳалла, қишлоқ, ариқ, мозор, қудукни аташ учун қўлланган.

Фаслнинг сўнгги 3-қисмида топонимларнинг синтактик усулда ясалиши билан боғлиқ ҳолатлар баён этилган. Синтактик усули орқали бирдан ортиқ негизларни қўшиш орқали янги сўз ҳосил қилиш мумкин. Ушбу усул

¹⁰Qorayev S. Kўrsatilgan asar. – B.202-203.

¹¹Дониёров Х. Ўзбек халқининг шажара ва шевалари. Монография. Иккинчи нашри. – Т.: “Наврўз”, 2017. – Б.48.

тилшуносликда синтактик усул, сўз қўшиш, негизларни қўшиш, аналитик усул, морфологик-синтактик усул, композиция усули деб ҳам номланади. Синтактик усул тил лексикасини бойитишнинг энг маҳсулдор усулларидан биридир. Ушбу фикр тилнинг ономастик сатҳи учун ҳам тегишлидир. Бухоро тумани топонимиясининг асосий қисмини қўшма топонимлар ташкил қилиши ҳам бу мулоҳазанинг тўғрилигини тасдиқлайди. Биз тўплаган номлардан 471 таси қўшма топонимлар бўлиб, умуман материалнинг деярли 50 фоизини ташкил қилади. Ишда уларнинг сифатловчи ва сифатланмиш (битишув) муносабатидаги топонегизлар (Оқмасжид, Оқрабат), изофали муносабатидаги топонегизлар (Боғикалон, Боғидашт), сон ва от муносабатидаги топонегизлар: (Чорбакр, Чорраҳа) каби кўринишлари ажратилиб таҳлил этилган.

ХУЛОСА

Биринчидан, ўзбек ономастикаси фанининг таркибий қисми бўлган топонимика ҳозирги даврда янги тараққиёт босқичига кўтарилди. Ўз шаклланиш ва ривожланиш тарихига, аниқ тадқиқ объекти, предмети, мақсади ва асосий вазифаларига, таянч манбалари ҳамда тадқиқотчиларига эга топонимика соҳаси луғавий бирликлар, атоқли отлар, апеллятив лексика билан иш қўрганлиги сабабли тилшуносликнинг алоҳида бир йўналиши сифатида кундан-кунга катта натижаларга эришиб, ривож топиб бормоқда. Бу натижалар, орттирилган илмий тажриба, тўпланган назарий қарашлар, тадқиқот методлари ва таснифлаш усуллари Бухоро тумани микротопонимларини ўрганишда ҳам муҳим асос бўлиб хизмат қилади.

Иккинчидан, жой номларини ифодаловчи макро ва микротопонимлар тил ва нутқдаги ономастик бирликлар тизимида алоҳида ўринга эга бўлиб, уларни муайян ҳудуд доирасида махсус тўплаб ўрганиш, лексик-семантик хусусиятлари, номинатив, коммуникатив, услубий вазифаларини аниқлаш дунё халқлари ўртасидаги ижтимоий-сиёсий, иқтисодий, маънавий-маърифий, маданий алоқалар, туристик муносабатларнинг кенг ривожлантирилиши учун ҳам аҳамиятлилиги туфайли муҳим ҳисобланади.

Учинчидан, муайян маҳаллий ҳудуд жой номларининг генезиси, лексик-семантик хусусиятлари, лингвогеографик, этнолингвистик, лингвокультурологик, концептуал, парадигматик, ономастик-грамматик белгилари ўша ерда истиқомат қилувчи аҳолининг яшаш ўрни, табиий шароити, турмуш тарзи, касб-кори, миллий анъана ва қадриятлари, эътиқодий дунёқараши, тарихий-маданий бойликлари тўғрисидаги маълумотлар орқали аниқланади.

Тўртинчидан, Бухоро тумани топонимлар тизими ўзбек топонимшунослигида ўз ўрнига эга. Улар ўзида шу ҳудудда яшовчи халқлар тарихи, қадрияти, анъана ва урф-одатларини ифода этувчи, қадимдан шаклланган ва ҳозирда ижтимоий-иқтисодий, маданий ривожланиш йўлини босиб ўтаётган, муайян лексик-семантик ва ономастик-грамматик хусусиятларга эга лисоний бирликлар бўлиб, Бухоро тумани

топонимларининг ўзбек тилидаги бошқа топонимлар билан типологик ва дифференциал белгилари юзасидан яхлит тасаввур уйғотиши билан аҳамиятлидир.

Бешинчидан, Бухоро тумани топонимлари бўйича йиғилган бой фактик материалларни ифодаловчи ономастик бирликларга хос грамматик, лексик-семантик, этимологик, лингвотопонимик белгилар асосида худуддаги ҳамда мамлакатдаги топонимларнинг умумий ва хусусий жиҳатлари шу жой аҳолисининг тил хусусиятлари, дунёқараши, миллий анъана ва урф-одатларига боғлиқ ҳолда аниқланиши мумкин.

Олтинчидан, Бухоро тумани худудида жой номларининг этнотопоним, антропотопоним, гидротопоним, фитотопоним, касб-кор атамалари асосида шаклланган семантик типлари учрайди. Ундаги ойконимлар, комонимлар ономастик лексика сатҳи меъёрлари асосида шакллангани кузатилади. Худуддаги қишлоқ типдаги жойларнинг атоқли оти сифатида шаклланган комонимлар таркибида кўпинча антропоним, этноним, ҳажм-ўлчов билдирувчи, жойлашиш ўрнига ишора қилувчи бирликлар иштирок этган.

Еттинчидан, Бухоро тумани топонимларининг ясалишида кўпинча *работ*, *метан/митан* компонентлари, ономастик конверсия ҳамда негизларнинг синтактик алоқаси муҳим аҳамият касб этгани намоён бўлади. Туман микротопонимларини тадқиқ этиш худудга мансуб жой номлари фонетик қурилишида айрим ўзига хосликлар мавжудлигини кўрсатади. Хусусан, туман топонимиясида қарлуқ лаҳжасининг *о*-ловчи ҳамда, *а*-ловчи шевалар таъсири борлиги, уларда форс тили таъсири юқори эканлиги англашилади.

Саккизинчидан, худуд топонимиясини статистик асосда тадқиқ этиш шуни кўрсатдики, тумандаги географик объектларнинг асосий қисмини аҳоли пунктлари номлари, дала – экин ерлари, некронимлар, гидронимлар ҳамда оронимлар ташкил этади. Туман топонимиясида асосий ўринни ойконимлар эгаллайди. Улар воситасида атоқли отларнинг бошқа кўринишлари ҳам ҳосил қилинган.

Тўққизинчидан, географик номлар таркибида иштирок этган сон, сифат туркумларига мансуб бирликлар баъзан миқдор ва сифат маъносида, баъзан бошқа маъноларда қўлланган. Жой номларининг пайдо бўлишида *оқ*, *қора*, *катта*, *кичик*, *юқори*, *ўрта*, *қуйи*, *баланд*, *чуқур* каби аниқловчи элементлар фаол иштирок этган. Туман худудида тарихан турли халқ ва элатларга мансуб аҳоли истиқомат қилганлиги сабабли этнонимлар асосида шаклланган топонимлар салмоғи миқдоран катта. Туман географик жиҳатдан Зарафшон дарёси оқимида жойлашганлиги сабабли гидронимлар асосида шаклланган топонимлар жой номларининг асосини ташкил этади.

Ўнинчидан, Бухоро тумани Бухоро шаҳри атрофида жойлашганлиги туфайли худудда хунармандчилик кенг ривожланган бўлиб, улар яшайдиган жойлар бевосита касб-кор номи билан боғлиқликда аталган. Шунингдек, Бухоро худуди аҳолисининг кўпинча ўзбек ва тожик тилларида барабар сўзлашиши ҳам ундаги микротопонимларнинг аксарияти тожикча изофали номлардан иборат бўлишига сабаб бўлган.

**НАУЧНЫЙ СОВЕТ PhD.03/27.02.2020.FiL.72.09
ПО ПРИСУЖДЕНИЮ УЧЕНЫХ СТЕПЕНЕЙ ПРИ
БУХАРСКОМ ГОСУДАРСТВЕННОМ УНИВЕРСИТЕТЕ**

БУХАРСКИЙ ГОСУДАРСТВЕННЫЙ УНИВЕРСИТЕТ

АДИЗОВА НОДИРА БАХТИЁРОВНА

**ЛЕКСИКО-СЕМАНТИЧЕСКОЕ ИССЛЕДОВАНИЕ
МИКРОТОПОНИМОВ БУХАРСКОГО РАЙОНА**

10.00.01 – Узбекский язык

АВТОРЕФЕРАТ

Диссертации доктора философии (PhD) по филологическим наукам

Бухара – 2021

Тема диссертации доктора философии (PhD) зарегистрирована за номером 0.2.PhD/Fil775 в Высшей аттестационной комиссии при Кабинете Министров Республики Узбекистан.

Докторская диссертация выполнена в Бухарском государственном университете.

Автореферат диссертации размещён на трёх языках (узбекском, русском, английском (резюме)) на веб-странице Научного совета (www.buxdu.uz) и Информационно-образовательном портале «ZiyoNet» (www.ziyo.net).

Научный руководитель: Киличев Байрамали Эргашевич
кандидат филологических наук, доцент

Официальные оппоненты: Мухамедова Саодат Худойбердиевна
доктор филологических наук, профессор


Рузимбаев Сарвар Сапарбаевич
кандидат филологических наук, доцент

Ведущая организация: Самаркандский государственный университет

Защита диссертации состоится «25» июня 2021 года в 10.00 часов на заседании Научного совета PhD.03/27.02.2020.Fil.72.09 при Бухарском государственном университете (Адрес: 200118, Бухара, улица М.Икбол, дом 11. Тел: (+99865 221-29-14; факс: (+99865 221-29-14, email: buxdu_rektor@buxdu.uz).

С диссертацией можно ознакомиться в Информационно-ресурсном центре Бухарского государственного университета (зарегистрирована за №3) (Адрес: 200118, Бухара, улица М. Икбол, дом 11. Тел: Тел.: (+99865 221-29-14).

Автореферат диссертации разослан «28» апрель 2021 года.
(Протокол-реестр рассылки № 5 от «29» апрель 2021 года.)



Д.С.Ураева
Председатель Научного совета по присуждению учёных степеней, доктор филол. наук (Dsc), профессор

Г.И.Тоирова
Ученый секретарь Научного совета по присуждению учёных степеней, доктор философии (PhD) по филологическим наукам, доцент

Д.З.Ражабов
Председатель Научного семинара при Научном совете по присуждению учёных степеней, доктор филол. наук (DSc), доцент

ВВЕДЕНИЕ (аннотация диссертации доктора философии (PhD))

Актуальность и востребованность темы диссертации. В мировой лингвистике макро и микропонимы, которые обозначают названия местностей, представляют собой особое внимание в системе ономастических единиц языка и речи. В частности, в социально-политических, экономических, духовно-просветительских, культурных связях и туристических контактах между народами мира в современном процессе глобализации имеет важное практическое значение сбор специально не собранных и малоизученных топонимических единиц той или иной туристической территории, выявление их лексико-семантических особенностей, их номинативных, коммуникативных, стилистических функций.

В мировой лингвистике топонимология совершенствуется, как одно из важных направлений ономастики в области языкознания. Он основан на генезисе, этимологических особенностях самостоятельных видов ономастики, таких как урбаноним, гидроним, ороним, ойконим, хороним, некроним, которые представляют собой названия конкретной местности, национальных традиций и ценностей, образа жизни, религиозно-мифологического мировоззрения, исторического и культурного достояния населения. Одной из важнейших задач современного учения о топонимии является выявление лексико-семантических признаков, лингвогеографических, этнолингвистических, лингвокультурологических, концептуальных, парадигматических, ономастико-грамматических особенностей топонимов, сочетающих лингвистические, исторические, географические, этнографические, религиозно-мифологические взгляды людей.

В условиях, когда в нашей стране «Является естественным, что в нынешний период глобализации каждый народ, каждое независимое государство придает приоритетное значение обеспечению своих национальных интересов, прежде всего, сохранению и развитию своей культуры, исконных ценностей, родного языка»¹, разработанная топонимическая политика требует серьёзного развития научно-теоретических и практических направлений в сфере топонимики. В результате таких требований и потребностей исследования в узбекском языкознании на примере определенного региона лингвистических единиц-топонимов, которые в полной мере отражают историю, ценности, традиции и обычаи народа являются одной из актуальных задач. С этой точки зрения актуальным является изучение лексико-семантических, ономастико-грамматических особенностей, основ и происхождения с лингвогеографического, этнолингвистического и

¹Ўзбекистон Республикаси Президентининг 2019 йил 21 октябрдаги ПФ-5850-сонли «Ўзбек тилининг давлат тили сифатидаги нуфузи ва мавқеини тубдан ошириш чора-тадбирлари тўғрисида»ги фармони //www.lex.uz

лингвокультурологического аспекта, сформировавшихся с древнейших времен топонимов Бухарского района, который проходит в настоящее время путь социально-экономического и культурного развития. В этом смысле возникает необходимость дальнейшего углубления научных исследований по лексико-семантическому исследованию микротопонимов Бухарского района.

Научные результаты настоящей диссертации в определенной степени оказывают практическое содействие выполнению задач, отраженных в указах Президента Республики Узбекистан «О стратегии действий по дальнейшему развитию Республики Узбекистан», ПП-5850 «О мерах по кардинальному повышению роли и авторитета узбекского языка в качестве государственного языка» от 21 октября 2019 года, УП-6084 «О мерах по дальнейшему развитию узбекского языка и совершенствованию языковой политики в стране» от 20 октября 2020 года, Постановлении Президента Республики Узбекистан ПП-4479 «О широком праздновании тридцатилетия принятия закона Республики Узбекистан «О государственном языке» от 4 октября 2019 года, Постановлениях Кабинета Министров Республики Узбекистан № 989 «Об утверждении положения о департаменте развития государственного языка» от 12 декабря 2019 года, № 40 «О мерах по организации деятельности комиссии по терминам при Кабинете Министров Республики Узбекистан» от 29 января 2020 года.

Соответствие исследования приоритетным направлениям развития науки и технологий республики. Настоящее исследование выполнено в рамках приоритетных направлений развития науки и технологий Республики Узбекистан: I. «Духовное, нравственное и культурное развитие демократического и правового общества, формирование инновационной экономики».

Степень изученности проблемы. В мировом языкознании в качестве становления топонимики как науки².

В русском языкознании в этом отношении уместно привести целенаправленные исследования посвященные топонимике А.В.Суперанской, В.Д.Беленькой, А.А.Белецкого, О.Т.Молчановой, Э.М.Мурзаева, Н.Я.Подольской³.

В создании теоретических основ узбекского топонимоведения важное значения приобретают статьи, монографии и диссертации ряда отечественных ученых. В частности, исследования Т.Нафасова о топонимах

²Smit. A. H. English Place-Names Elements – Cambridge: 1956. –163 p.; Dauzat A. La Toponymie française. — Paris: Biblio thè que scientifique, Payot, 1960, Réimpression 1971 – 168 p.; Copley G.J. Names and Places with a short dictionary of common or wellknown place-names – London: Phoenix House Ltd., 1963. – 226 p; Lemon G.V. English Etymology. – G. Robinson, 1783. – 693 c.

³Суперанская А.В. Что такое топонимика? – М.: Наука, 1985. –176с.; Беленькая В.Д.Топонимы в составе лексической системы языка. – М., 1969. 166с.; Белецкий А.А. Лексикология и теория языкознания (ономастика). – Киев, 1971. – 156 с.; Молчанова О.Т. Топонимический словарь Горного Алтая. – Горно-Алтайск, 1979. –398с.; Мурзаев Э.М. Очерки топонимики. – М.: Мысль, 1974. –382 с.; Подольская Н.В. Словарь русской ономастической терминологии. – М.: Наука, 1988. –188с.

Кашкадарьинской области, Ш.Кодировой о микропонимах Ташкента, Т.Рахматова об этимологии топонимов Самарканда, Ж.Латиева и названиях мест города Маргелана, Л.Каримовой об изучении топонимов в узбекском языке, С.Найимова об ойконимах Бухарской области, З.Дусимова о топонимах Хорезма, Х.Холмуминова о топонимах Сурхандарьинской области, Б.Уринбоева о комментариях в топонимах Джиззахской и Самаркандских областях, А.Мухаммаджонова об исторических аспектах этимологического анализа и научной характеристике топонимов, Э.Бегматова об узбекских антропонимах и топонимике, А.Отажонова о теоретических вопросах этнопонимов Хорезма⁴.

Некоторое количество записей в виде различных трактовок и комментариев в исторических, экономических, общественно-политических источниках о топонимах Бухары, их наименовании и нормах наименования существовали вплоть до XX века⁵.

В процессе написания диссертации были учтены научные исследования вышеуказанных и ряда других узбекских и мировых лингвистов. В отличие от работ, выполненных в этом направлении вопросы лексико-семантического исследования микропонимов Бухарского района в нашем исследовании были монографически проверены.

Связь диссертационного исследования с планами научно-исследовательских работ высшего образовательного учреждения, где выполнена диссертация. Диссертационное исследование проводилось в рамках темы «Вопросы исследования отношений языка, личности и общества» плана научно-исследовательских работ Бухарского государственного университета на 2017-2021 годы.

Целью исследования является определение факторов происхождения топонимов Бухарского района, причин именования, лексико-семантических и ономастико-грамматических свойств на основе топонимического анализа, лингвокультурных и этнолингвистических принципов.

⁴Нафасов Т. Кашкадарё область топонимлари: Фил.фан.ном..дис. – Тошкент, 1968. –301б.; Кадырова Ш.М. Микропонимы Ташкента: Автореферат канд. диссер. – Ташкент, 1970. –28 с.; Рахматов Т. Этимология топонима Самарканд//Советская тюркология. – Баку, 1973. №4. – С.43-50.; Латипов Ж. Марғилон шаҳри ва унинг атрофи топонимияси: Фил.фан.ном..дис. – Тошкент, 1975. – 219 б.; Каримова Л. Ўзбек тилида топонимларнинг ўрганилиши. – Тошкент: Фан, 1982. – 96 б.; Найимов С.Н. Ойконимы Бухарской области: Автореферат...канд.диссер. – Ташкент, 1984. – Б.20; Дўсимов З. Хоразм топонимлари. – Тошкент: Фан, 1985. –104 б.; Холмўминов Х. Бойсун район микропонимларининг лексик-семантик хусусиятлари//Ўзбек тилининг лексик-грамматик хусусиятлари. Илмий мақолалар тўплами. – Тошкент, 1988. – Б.73-75; Ўринбоев Б. Жиззах вилояти топонимлари. – Жиззах, 1992. –53б.; Ўринбоев Б. Самарканд вилояти топонимларининг изохи. – Самарканд, 1997. – 202 б.; Мухаммаджонов А. Жой номлари – тарихий манбадир //Илмий-амалий конференция докладлари тезислари. –Тошкент, 1994. – Б.15-17.; Бегматов Э. Истиқлол ўлкасининг топонимик сиёсати//Ўзбек тили ва адабиёти. –Тошкент, 1997. –3-сон. – Б.3-9.; Отажонова А. Хоразм этнопонимлари. – Тошкент: Фан, 1997. –Б.94-111.

⁵Абу Бакр ибн Жаъфар Наршахий. Бухоро тарихи. – Т.: Фан, 1966. –119 б.; Ҳофиз Таниш Бухорий. Абдуллонома. 1-жилд. – Т.:1966. –273 б.; Захириддин Мухаммад Бобур. Бобурнома. – Т., 1960. –512 б.; Хаников Н.В. Бухоро хонлигининг тасвири – Описание Бухарского ханства. – СПб., 1843; Соболев Л.Н. Географические истатистические сведения О Зерафшанском округе с приложением списка населенных мест округа. – СПб., 1874; Ситянковский Н.Ф. Заметки о Бухарской части долины Зерафшана. ИТОРГО. Т.1, вып. 2. 1900. –С.121-314.

Задачи исследования:

сбор фактических материалов о топонимах Бухарского района и уточнение зависимости общих и специальных признаков лексико-семантических, этимологических, лингвотопонимических признаков ономастических единиц выражающих их от языка, мировоззрения, национальных традиций и обычаев местного населения;

определить ономастико-морфологический состав топонимов Бухарского района на основе топонимологических терминов и понятий, принципов и методов исследования в мировом языкознании;

классификация топонимов Бухарского района по ономастико-морфологическим и деривационным признакам, а также структурному строению;

выявить языковую природу наименования мест Бухарского района в соответствии с нормами ономастического лексического уровня и обосновать семантические типы;

синхронное, частичное диахронное освещение основ, своеобразия и факторов происхождения топонимов Бухарского района;

разработать практические рекомендации по регулированию оформления топонимов в работе областных и республиканских топонимических комиссий на основе создания Толкового словаря топонимов Бухарского района.

В качестве **объекта исследования** были выбраны источники, определяющие топонимы Бухарского района.

Предмет исследования составляют этимология, лексико-семантические и ономастико-грамматические особенности топонимов Бухарского района.

Методы исследования. В диссертации использовались такие методы и приемы как сравнительно-исторический, лингвогеографический, анализ и обобщение, номинативно-ономосиологический, математическая статистика, функционально-семантический.

Научная новизна исследования состоит из следующих:

общие и частные признаки топонимов Бухарского района и топонимов территории и страны обоснованы на основе собранного фактического материала свидетельствующего о взаимосвязи языковых особенностей, мировоззрения, национальных традиций и обычаев населения этой местности;

этимология, словарные значения топонимов Бухарского района, грамматическая модель в соответствие с фонетическим, морфемным и морфологическим составом, а также их диахронность и синхронность выявлены в соответствии с теорией топонимии современного узбекского языка;

семантические типы топонимов Бухарского района, сформированные на основе этнотопонимов, антропотопонимов, гидротопонимов, фитотопонимов, профессиональных терминов, а также ойконимы

классифицированы по нормам ономастического лексического уровня и выявлены их лингвистические, ономастико-грамматические, ономастико-морфологические, ономастико-синтаксические особенности;

обосновано то, что в появлении топонимов Бухарского района в большей степени важное значение имеют компоненты *работ*, *метан/митан*, ономастическая конверсия и синтаксическая связь корней.

Практические результаты исследования состоят из следующих:

на основе собранного фактического материала по топонимам Бухарского района доказано, что общие и частные признаки грамматических, лексико-семантических, этимологических, лингвотопонимических признаков ономастических единиц выражающих названия мест связаны с языковыми особенностями, мировоззрением, национальными традициями и обычаями населения этой территории;

научные выводы, полученные из анализа материалов по топонимике территории, основаны на теоретических и практических основах узбекского топонимоведения и обогащении методов анализа;

результаты научных исследований топонимов Бухарского района могут быть использованы в качестве источника при создании толковых, орфографических словарей по топонимике, являющейся важным направлением ономастики, в работе областных и республиканских топонимических комиссий, при разработке практических рекомендаций по регулированию формализации топонимов.

результаты научных исследований по топонимам Бухарского района могут быть использованы в качестве источника при создании толковых, орфографических словарей по топонимике, являющейся важным направлением ономастики, при разработке практических рекомендаций по регулированию оформления топонимов в работе областных и республиканских топонимических комиссий.

Достоверность результатов исследования определяется получением использованных подходов, методов и теоретических данных из надежных научных источников, обоснованностью приведенных анализов посредством сравнительно-исторического, лингвогеографического, анализа и обобщения, номинативно-ономосиологического, математико-статистического, функционально-семантического методов, внедренностью в практику взглядов и выводов приведенных в статьях, которые опубликованы в изданных монографиях, республиканских и международных научных изданиях, подтвержденностью полученных результатов уполномоченными структурами.

Научная и практическая значимость результатов исследования.

Научная значимость результатов исследования определяется проведением лингвистических исследований топонимов Бухарской области и в разрезе каждого района на территории страны, выявлением их

грамматических, лексико-семантических, этимологических общих и частных признаков, созданием толкового и орфографического словаря.

Практическая значимость результатов исследования объясняется тем, что полученные результаты дают возможность дополнить и расширить научно-теоретические взгляды на исследование проблем, связанных с предметами «Узбекская ономастика», «Узбекская диалектология», «Современный узбекский язык», создать «Толковый словарь топонимов Бухарского района», использовать в воспитании в подрастающем поколении чувства любви и верности к Родине.

Внедрение результатов исследования. На основе научных результатов, полученных в процессе лингвистического исследования топонимов Бухарского района:

Получение научных взглядов и исследования топонимии Бухарского района, дополнения в определенной степени научных представлений имеющихся на сегодняшний день в узбекской топонимии, научно-теоретические взгляды относительно раскрытия узбекской диалектологии, исторической лексикологии узбекского языка были использованы в фундаментальном научно-исследовательском проекте Ф1-ХТ-0-19919 «Узбекская мифология и ее место в развитии художественного мышления», выполненного в 2012-2016 годах (справка № 89-03-5187 Министерства высшего и среднего специального образования от 10 декабря 2020 года). В результате выяснены названия мест, встречающихся в материалах узбекской народной мифологии, обстоятельства, связанные с мотивами их возникновения;

Монография «Топонимы Бухарского района» (ISBN 978-994-3602-1-4), в которой обоснованы теоретические и практические аспекты топонимов Бухарского района использована в ходе лекционных и практических занятий «Современный узбекский литературный язык. Лексикология», «История языка», «Узбекская диалектология», «Ареальное языкознание», «Ономастика» в образовательном направлении бакалавриата высшего образования 5120100 – Фиология и обучение языкам (узбекский язык), «Топонимия Бухары», «Археология Бухары», «Историческое краеведение» в образовательном направлении бакалавриата 5121000 - история. История Бухары, «Топонимика», «География Бухары», «Краеведение» в образовательном направлении бакалавриата География (справка № 89-03-5187 Министерства высшего и среднего специального образования от 10 декабря 2020 года). В результате это послужило повышению научно-методической эффективности обучения за счет расширения теоретические знаний студентов по топонимике;

Результаты исследований по теме «Лексико-семантическое изучение микротопонимов Бухарского района» были использованы в таких телепередачах Бухарской областной телерадиокомпании как «Актуальная тема», «Ценности, обычаи и традиции», «Узбекона», «Урок литературы»,

«Литературная среда», а также в радиопередачах «Древняя колыбель ценностей» и «Маънавият гулшани» (справка № 1/158 телеканали «Бухоро» Узбекской национальной телерадиокomпании от 23 июня 2020 года). В результате до зрительской аудитории была донесена информация о значении некоторых исторических топонимов, связанных с топонимикой области и причинах их возникновения.

Монография «Топонимы Бухарского района» была использована в деятельности областной комиссии по координации вопросов наименования географических объектов (справка № 19/4829 Областной комиссии по координации вопросов наименования географических объектов от 7 декабря 2020 года). В результате данные, представленные в монографии «Топонимы Бухарского района», послужили основой при толковании названий населенных пунктов, святынь, кладбищ и паломнических объектов, а также других различных географических объектов на территории Бухарского района, а также при определении вопросов, связанные с их происхождением и этимологией.

Апробация результатов исследования. Результаты исследования проведены через общественное обсуждение в форме докладов на 12 научно-практических конференциях, в частности на 3 международного и 9 республиканского уровня.

Опубликованность результатов исследования. По теме диссертации опубликовано всего 23 научных работ, в частности 1 монография, 9 статей в научных журналах рекомендованных Высшей аттестационной комиссией Республики Узбекистан для публикации основных результатов докторских диссертаций, из которых 6 в республиканских и 2 статьи в зарубежных журналах. Опубликована 1 статья в журнале из базы Scopus.

Структура и объём диссертации. Диссертация состоит из введения, трех глав, заключения и списка использованной литературы. Общий объём работы составляет 125 страниц.

ОСНОВНОЕ СОДЕРЖАНИЕ ДИССЕРТАЦИИ

Во введении диссертации обоснованы актуальность и необходимость темы, определены цели и задачи исследования, методы, объект и предмет исследования, освещена степень изученности темы диссертации. соответствие темы исследования приоритетным направлениям развития науки и технологии республики; уточнены объекты исследования; изложены новизна и востребованность исследования и обоснована достоверность полученных результатов; освещены теоретическая и практическая значимость исследования и внедрение его результатов на практику; приведены сведения о публикациях по теме исследования, и сведения о структурном содержании и объеме диссертации.

Первая глава диссертации называется «**Формирование направления по изучению названий местностей в узбекском языкознании**». Первая часть первой главы диссертации называется «Изучение названий местностей и связанных с ними понятий», где представлен анализ работ, посвященных вопросу о топонимах, их формах и типах появления.⁶ Топонимика – это отдельная отрасль, занимающаяся изучением географических названий; пересекающиеся области лингвистики, как история языка, диалектология, этимология, лексикология; неразрывно связанная с историческими, географическими, этнографическими науками. Кроме того, топонимия – это раздел лексикологии, изучающий географические названия; также определяется как набор географических названий региона.

Поскольку общее название географического объекта в терминологии считается топонимом, на основе термина топонимия, топонимика и т. Д. воплощаются прошлое, историческое развитие и этнические аспекты наций и народов, проживающих на данной территории. В ономастике понятия как *топонимы*, *топонимии* один другого, второе третьего и т.д. взаимно дополняют. *Топоним* – это название любой местности; *топонимия* – это совокупное название, встречающихся в каком-нибудь языке или в определённой территории, *топонимика* (также наблюдаются наименование как *топонимистика* \ *топономастика*) - это раздел ономастологии, изучающий происхождение, развитие и функциональные особенности географических названий. В этом разделе дается критический анализ проделанной работы в области топонимии от далекого прошлого до настоящего. Также работы по изучению узбекской топонимии комментированы разделив их на 5 групп.

Во второй главе диссертации, которая названа «Роль топонимии в ономастике, взаимосвязь со смежными науками и особенности названия топонимов», на основе ряда источников обосновываются конкретное место топонимии в ономастике географических названий, их употребление, значение происхождения, структура, ареол распространения, особенности развития и изменения в разных исторических периодах, а также его особое место на основе ряда источников.

Названий местностей, которые поднялись до степени собственных имён, входят в исследовательскую отрасль ономастики. В ономастике и собственные имена, и связанные с ними имена нарицательные могут быть объектом исследования. Топонимы могут дать очень много информации о называемом объекте, так как другое языковое явление не имеет такой широкой возможности.

Топонимия как ветвь ономастики отличается от направлений, входящих в его состав, некоторыми особенностями. Прежде всего, географические

⁶Подольская Н.В., Суперанская А.В.Терминология ономастики // Вопросы языкознания. – 1969. - №4. – С.141; Никонов В.А.Введение в топонимику. – М.: Наука, 1965. – С.164; Хасанов Х. Ўрта Осиё жой номлари тарихидан. – Т.: Фан, 1965. – Б.3; Қораев С. Географик номлар маъноси. – Т.: Ўзбекистон, 1978. – Б.6; Бегматов Э., Улуков Н. Ўзбек ономастикаси терминларининг изоҳли луғати. – Наманган, 2006. – Б.76-83.

единицы изучаются в области топонимии, и эти единицы имеют свои структурные особенности. В топонимии каждый объект имеет свое название. У них существуют специфические закономерности и методы их образования. Топонимы неразрывно связаны аппелятивной лексикой. Также, в топонимах широко применяются метод перехода – конверсии.

Топонимы возникли как социальное требование, бытовая потребность. В работе излагаются 7 предпосылок, являющихся обоснованием таких потребностей. Процесс наименования местности составляют этапы потребности, предложения, названия, адаптации и наименования. При этом возникает потребность дать наименование какому-либо географическому объекту, предложение даётся исходя из каких-либо аспектов (из истории, из этнического слоя населения, по ремеслу, по рельефу местности, по близости какому-нибудь объекту) объекта. Названия, возникшие на основе соглашения или случайности, могут служить кратковременно или же на длительный период названием того или иного объекта.

В данном разделе также анализируются вопросы взаимосвязи топонимики с науками истории и географии. Отмечается, что топонимы являются важным источником информации об истории, культуре, образе жизни, языке, географии региона, к которому они принадлежат, поэтому они считаются объектом изучения не только лингвистики, но также истории и географии.

Топонимы – это средство освещения истории региона, а также его исторического развития. Практически все топонимы содержат информацию об историческом событии или процессе. Поэтому топонимы считаются источником изучения истории народа. Названия мест отражают важные события разных периодов, исторических личностей, этнические особенности людей, которые там жили.

Названия мест также неразрывно связаны с наукой о географии. Топонимы в первую очередь указывают на точное местонахождение географических объектов. Поэтому топонимия имеет особое значение для географической науки, и некоторые ученые добавляют ее к списку географических наук. Действительно, географические законы пригодятся при определении значения топонимов. Несомненно, топонимы нельзя изучать в отрыве от географии. Потому что решать проблемы топонимии без участия географов абстрактно и неправильно.

Комментирование этимологии топонимов без знания географических законов часто приводит к ошибке. По названиям можно определить природно-географические особенности местности, местонахождение населения, аспекты образования поселений. Когда названия часто являются названиями растений, животных, полезных ископаемых, деревень, рек и других географических объектов, они служат дополнительным источником

информации о прошлых или настоящих природных условиях данной области.

В этом разделе обосновывается то, что топонимия является неотъемлемой частью ономастики, которая представляет собой отдельный раздел языкознания, и изучается в контексте лингвистики в тесной связи с историческими и географическими науками.

Третья глава главы озаглавлена «Проблема классификации в узбекской топонимии». Эта глава диссертации посвящена работе, проделанной в узбекском языкознании по классификации топонимов.

Вопрос классификации узбекских топонимов находится в всегда в центре внимания исследователей, и в этой сфере было выполнено несколько специальных работ⁷. В классификации топонимов выделяют два основных направления – *лексико-семантическое* и *грамматическое*. В исследовании было заявлено, что 1-представление будет формировать четыре группы, а 2-представление будет охватывать пять групп.

Т. Нафасов и Л. Каримова, изучавшие топонимы Кашкадарьинской области и северные узбекские диалекты, предложили более совершенный вариант лексико-семантической классификации.

Некоторые исследователи предложили лексическую, лексико-семантическую и морфологическую классификацию топонимов в зависимости от характера использования топонимов, их размера относительно региона и из каких компонентов (компонентов) они состоят⁸. В своей работе мы предпочли использовать лексическую, лексико-семантическую и грамматическую классификацию.

Вторая глава диссертации озаглавлена «**Структурно-семантическое исследование микротопонимов Бухарского района**». В первой части главы, которая называется «Фонетическое и структурное строение топонимов Бухарского района», прежде всего, анализируются фонетическая структура топонимов Бухарского района, расположение звуков в них, сколько и из каких звуков образованы названия местностей.

Понимая, что морфологическая структура существительного помогает точнее и детальнее описать его лексико-семантические особенности, мы названий местностей изучили разделив на топонимы из одной основы (*Калон, Работ, Қум каби*), в форме основа+аффикс (*Бозор+чи, Дўст+лик, Жўйбор+ча, Олма+зор, Работ+ак, Рег+зор, Сандиқ+ли*) и в форме основа+основа (*Беиш+ариқ, Оқ+работ, Тош+мачит, Хўжа+работ, Қум+работ, Ҳазрат+бобо*), в форме основа+основа+аффикс (*Йўл+бош+чи, Сув+чиқ+ар*). Особо осотановились в топоформанте в форме *основа+основа*,

⁷ Дўсимов З. Топонимлар таснифи масаласига доир // Ўзбек тили ва адабиёти. – Т., 1978. – 1-сон. – Б. 17-20.

⁸ Назаров К., Эназаров Т. Жой номларини йиғиш сўроқлиги. – Т.: Университет, 1995. – Б. 19-24.

где в структуре топонима присутствует обод (*Амир+обод, Давлат+обод, Саттор+обод, Хон+обод*).

На территории Бухарского района определены около тысячи географических объектов:

№	Название географического объекта	Количество	% процент
1	Кишлак (село)	253	25,9
2	Посевные поля	207	21,23
3	Кладбища	126	12,9
4	Реки	106	10,87
5	Холмы	59	6,05
6	Святые места	30	3,07
7	Мечети	24	2,46
8	Сады	23	2,35
9	Колодец	21	2,15
10	Ҳазира	20	2,05
11	Канал	18	1,84
12	Дорога	17	1,74
13	Мост	15	1,50
14	Пруд	14	1,43
15	Дерево	12	1,23
16	Улица	10	1,02
17	Закеши (Заболоченные земли)	10	1,02
18	Родники	4	0,41
19	Озёра	3	0,30
20	Водохранилища	1	0,10
21	Степь	1	0,10
22	Долины	1	0,10
Итого всего		975	

Во второй части главы исследуется вопрос об «Основах топонимий Бухарского района». Возникновение топонимов происходит на основании определенной причины и закономерностей. Следовательно, можно сказать, что названия географических объектов в регионе являются результатом причины или основания. Способ образования топонимов, процесс их образования происходит по определенным законам лингвистики и непосредственно при участии языковых возможностей и единиц языка (диалекта) местного населения. В этой главе были изучены лингвистические факторы, приведшие к формированию топонимов Бухарского района.

Основными из них являются топонимы на основе антропонимов, и выяснилось, что 24% географических названий в районе сформированы на основе этого фактора.

Географический объект	Общее количество	Сформированы на основе антропонима	Процент %
Сады	23	16	69,5
Святые	30	14	46,6
Пруд	14	6	42,8
Мечети	24	10	41,6
Ҳазира – мавзолеи	20	8	40
Мосты	15	6	40
Кладбища	126	49	38,8
Озера	3	1	33,3
Поля	207	65	31,4
Колодец	21	6	28,5
Холмы	59	14	23,7
Реки	106	15	14,1
Улицы	10	1	10
Дороги	17	1	5,8
Махалля	36	2	0,5
Кишлаки – сёлы	253	11	0,4
Всего	964	225	24

Также были выделены топонимы по признаку, количеству, словосочетанию, этнониму, литониму и гидрониму, и каждый из них анализировался отдельно.

В третьей части главы, озаглавленной «Классификация ойконимов района», анализируются ойконимы, обнаруженные в этом районе. Ойконимы – это разновидность топонимов, которые являются основным направлением ономастической лексики. Ойконимы в Бухарской области составляют 29,8%. Название Галаосиё (Галосиё) занимает особое место среди ойконимов. По поводу этимологии этого ойконима высказывается ряд мнений⁹. Из мнений, высказанных в источниках, можно сделать вывод, что ойконим Галаосиё образовался на основе единства в смысле мельницы. *галла* – зерно, *осиё* - мельница - через звуковые изменения единицы, означающей зерновую мельницу, гала приобрела азиатскую форму, откуда и возникла от собственной имени в виде Галаосиё. Кроме того, здесь протекает приток реки Зарафшан. В устье этого ручья находятся мельницы, которые

⁹ Найимов С. Бухоро вилояти жой номларининг қисқача изоҳли луғати. – Бухоро, 1997. – Б.14; Нафасов Т. Қашқадарё кишлокномаси. Қашқадарё вилояти кишлоклари номининг тадқиқи. – Т.: Муҳаррир, 2009. – Б.79-81; Қораев С. Ўзбекистон вилоятлари топонимлари. – Т., 2005. – Б.57.

превращают зерно в муку. Так что ближе к истине то, что Галаосиё - зерновая осие – интерпретируется как *зерновая мельница*.

Также в начале раздела анализируются названия кишлаков (деревень). Названия кишлаков (деревень) региона изучены распределив на группы, представляющие собой исторические топонимы (*Арабхона, Афғонон, Бешбўри, Бешкана*), современные названия, основанные на исторических топонимах (Кичик (Малая) Арабхана, Обод Мангитон, Юкори (Верхняя)Арабхана, Верхний Кобдун), названия, содержащие количественные числа (Бешарик – Пять рек, Чилтаноп -Сорок метров, Чорабод, Чорбак , Чорраха - Перекрёсток), на основе существительных, обозначающих местонахождение (*Арабхонаиболо, Бозорчаболо, Дардкашболо, Деҳимиёна, Кунжи*), на основе существительных, обозначающих характер (*Оқработ, Оқнўлат, Сангсабз, Қоражери*), слов, обозначающих нацию, племя, народ, возникающие названия племен (*Арабхона, Афғонон, Бешбўри, Ёбухона, Жанафар, Кичикбой, Қалмоқон, Қоракўлиён*), названия, которые основанием послужили антропонимы (*Давлатобод, Қавола Маҳмуд, Қози Саид, Работи Миржон*), названия сформированные на основе ремесла местного населения (*Бахмалбоф, Бозорчи, Ваҳмкор, Гилембоф, Дегрез, Дўздўз*).

В конце главы были проанализированы названия 36 махаллей, выделенных в этом районе – комонимов – с точки зрения их образования с помощью антропонимов, этнонимов, единиц с указанием размера и местоположения.

В части названной «Разнообразия основ формирования топонимов региона», которая легла в основу третьей главы диссертации «Основы формирования и образования ойконимов Бухарского района», описываются ряд факторов образований топонимов. Для большинства топонимов в округе наблюдаются, что за основу взяты этнонимы. Известно, что топонимы, основанные на названиях племен, родов и народов, в науке называются этнотопонимами. Трансформация этнонимов в топонимы имеет две формы. Во-первых, этноним напрямую представляет значение топонима, а во-вторых, некоторые имена образованы от сочетания этнического элемента (этнонима) с другими словами.

На территории Бухарского района издревле проживали разные народы, этносы и племена. В этом районе проживало более десятка тюркских народов. К ним относятся коренные народы, такие как арабы и персы, а также различные тюркские племена. В пункте 1 главы дается лингвистический анализ около тридцати этнотопонимов, таких как *Алотхана, Арабхана, Афган, Бешбури, Бойбича, Даргали*, а в пункте, озаглавленном «Антропотопонимы», дается анализ географических названий, образованных на основе человеческих имен. В разделе «Гидротопонимы» исследуются около десяти названий в районе, таких как

Арикча, Бешарик, Джоборча, Лабиджой, а также функции связанных с ними арик-каналов, жуй-оврагов, руд-рек, об-вода гидроиндикаторов воды. В разделе «Топонимы, сформированные на основе профессиональных терминов» можно было сделать вывод, что сельское хозяйство и ремесла имеют долгую историю в регионе на основе около двадцати топонимов, таких как *Бахмальбоф, Бозочи, Боламахорон, Дегрез, Дугдуз, Гилембоф*. Названия в регионе, такие как *Богидашт, Богикалон, Богимаржон, Кучабог*, были лингвистически проанализированы в разделе «Фитотопонимы».

Вторая часть главы озаглавлена «Топонимы с компонентами *работ, метан / митан*». В начале этой части дается анализ топонимов района с компонентом *работ*. В топонимике Бухарского района насчитывается около двадцати топонимов с компонентом *работ*. В данном случае *работ* означает место, где стоит стража, или укрепления, расположенные на определенном расстоянии друг от друга в укреплениях; замок; укрепленный адрес на торговых путях, караван-сараях; используется в таких смыслах, как загородное жилье. По поводу этого термина мнения экспертов расходятся.

В частности, по мнению академика В. В. Бартольда, в Туркестане, как и в мусульманском мире, помимо стен и преград, барьеров религиозной войны - газавата, строили рибаты (правильное произношение) или работы. По словам академика, это не следует путать со словом *рабод* в Туркестане. Слово «*работ*» означает «место, где привязывают лошадь», что означает, что *работ* священен, то есть предназначен для газиев (ғозийлар), участвующих в религиозной войне. Жители *рабоба* Газийи (ғозийлар) жили лицом к лицу с противником, устраняя их уловки и атаки. Рибаты (работы) служили казармами для кавалерийских отрядов. Кроме этого, в Средней Азии также был термин *рабод* или *рабаз*. По мнению историка А.А. Семенова, прилегающие к городу кварталы назывались *рабазами*. Таким образом, сначала *рабаз* означал не внутренний город, а стену вокруг города и прилегающих к городу деревень. В диссертации интерпретируются топонимы с элементами *Окработ, Работиэшон, Работак, Работиболо, Ходжаработ* и другими компонентами *работ*.

Топонимы с компонентами *метан/митан* также анализировались отдельно в исследовании. В связи с этим выявлено наличие в районе топонимов *Навметан, Сумитан* с компонентами *метан\митан*. Следует отметить, что в стране топонимы с компонентом *метан* распространены. *Метан / Митан* – термин, встречающийся в топонимах Зарафшанской долины и означающий «деревня - кишлак».

Историк О.И. Смирнова вывела этот компонент из персидского слова *маедана*, что означает «жилище», «дом», из новоперсидского языка *механ* (арабская родина, согдийский *медан* - «жилище», «дом»), археолог и историк В. Вяткин также утверждая, что этот топоним происходит от слова *маедана* (медиана), говорит, что слово *митан* в топониме *Фармитан* означает «крепость», «укрепление». С. Кораев в своей работе, также утверждает, что в

Зарафшанской долине встречаются такие топонимы, как Буримитан, Митаназизходжа (Китабский район), Навмитан, Октепамитан, Урмитан (Таджикистан), Фармитан, Ширмитан, Санджамитан, Чормитан, Куштепамитан, Караарикмитан (Булунгурский район)¹⁰. В источниках, настоящее значение термина *митан* даётся по-разному. Если в одном источнике даётся как «кишлак», в другом источнике как «жилище», «родина», в третьем произведении комментируется как «замок», «крепость».

На территории Бухарской области встречаются такие топонимы, как Сумитан, Ромитан, Навметан, Арметан с компонентом митан/метан составляющей. Х. Вамбери в своем произведении «Путешествие по Средней Азии», написанном в 1865 году, Х. Дониёров сообщает, что среди 32 племен и родов, собранных в Хивинском ханстве, он зарегистрировал 20 топонимов с этнонимом метан / митон¹¹.

Следующий раздел третьей главы озаглавлена «Проблемы наименования в топонимии Бухарского района». Топонимия претерпевает определенные изменения как составная часть словарного запаса языка. Топонимическая система любого языка – это не только продукт определенного периода, определенных общественно-политических взглядов. Система топонимии – продукт многовекового развития ономастической системы языка. Хотя история и происхождение названий забыты, особенности любого топонима как продукта языка сохраняются. Это определяется путем анализа конструкции и грамматической структуры многих наименований.

В частности, замена вышедших из употребления наименований, наименование новых объектов осуществляется на основе определенных лингвистических законов. Это можно сделать двумя способами: 1) придумывание, создание нового наименования; 2) метод усвоения наименований из других языков. Таким образом пополняется и обновляется фонд топонимии. Оба метода важны для преобразования и обогащения топонимической системы. В топонимии Бухарского района в образовании названий преобладает метод синтаксической и ономастической конверсии, а морфологический метод менее продуктивен.

Первая часть третьей главы посвящена вопросу «Морфологическому методу построения топонимов». В топонимии района определены образование слов с помощью словообразовательных элементов -гар (Заргар, Чармгар), -доз (Догдоз), -ча (Дехча, Арикча, Джойборча), -чи (Бозорчи, Ипакчи), -зор (Аджрикзор, Лублзор, Себзор, Тузор, Камишзор), -хона (Арабхона, Ургенжихона, Кушхона). Во второй части главы обсуждается метод ономастического преобразования топонимов. В ономастическом преобразовании основным аспектом является использование одной

¹⁰Qorayev S. Kўrsatilgan asar. – Б.202-203.

¹¹Дониёров Х. Ўзбек халқининг шажара ва шевалари. Монография. Иккинчи нашри. – Т.: “Наврўз”, 2017. – Б.48.

лингвистической единицы (формы), использование инструмента более чем в одной функции, то есть использование одного имени для наименования разных объектов. В Бухарском районе название единственного Арабхона использовалось для названия махалли, села, канавы, могилы, колодца.

Последние части третьей главы описывают случаи, связанные с синтаксическим построением топонимов. Можно создать новое слово, добавив более одной основы с помощью синтаксического метода. В лингвистике этот метод еще называют синтаксическим методом, сложением слов, сложением оснований, аналитическим методом, морфолого-синтаксическим методом, методом композиции. Синтаксический метод – один из наиболее продуктивных способов пополнения словарного запаса языка. Эта идея также применима к ономастическому уровню языка. Тот факт, что основная часть топонимии Бухарского района состоит из объединенных топонимов, также подтверждает правильность этого мнения.

Из собранных нами названий 471 – составные топонимы, которые представляют почти 50% материала в целом. В ходе исследования отдельно анализировались определяющие и определяемые отношения их топооснов (Окмасджид, Окработ), топоосновы с определяющим отношением (Богикалон, Богидашт), топоосновы с существительными и прилагательными: (Чорбакр, Чорраха).

ЗАКЛЮЧЕНИЕ

Во-первых, топонимия, являющаяся неотъемлемой частью науки узбекской ономастики, вышла на новый этап развития. Область топонимии, имеющая свою историю становления и развития, четкий объект изучения, предмет, цель и основные задачи, основных источников и исследователей, и так как работали с лексическими единицами, именами собственными, и аппелятивной лексикой развивалась день ото дня с большими результатами как отдельная отрасль лингвистики. Эти результаты, накопленный научный опыт, накопленные теоретические взгляды, методы исследования и методы классификации также служат важной основой для изучения микротопонимов Бухарского района.

Во-вторых, макро и микротопонимы, представляющие географические названия, занимают особое место в системе ономастических единиц языка и речи. Изучение их в специальных целях собрав их комплексе определённой территории, изучение их лексико-семантических особенностей, определение их номинативной, коммуникативной, методологических функций даёт возможность установить социально-политические, экономические, духовно-просветительские, культурные и туристические связи между народами мира.

В-третьих, генезис лексико-семантических, лингвогеографических, этнолингвистических, лингвокультурологических, концептуальных, парадигматических, ономастико-грамматических особенностей конкретной

местности, определяется с местом проживания населения, их природных условий, образа жизни, рода занятий, национальных традиций и ценностей населения, через их религиозное мировоззрение, историческое и культурное богатство.

В-четвертых, топонимическая система Бухарской области имеет свое место в узбекской топонимии. Это языковые единицы, выражающие историю, ценности, традиции и обычаи народов, проживающих в регионе, сформированные в древности и переживающие сейчас социально-экономическое, культурное развитие, с определенными лексико-семантическими и ономастико-грамматическими особенностями вызывает целостный взгляд на типологические и дифференциальные черты других топонимов языка.

В-пятых, на основе грамматических, лексико-семантических, этимологических, лингвотопонимических особенностей ономастических единиц, представляющих богатый фактический материал, собранный по топонимам Бухарского района, общие и специфические особенности топонимов в регионе и стране определяются языковыми особенностями, мировоззрением, национальными традициями и обычаями.

В-шестых, на территории Бухарского района существуют семантические типы топонимов, образованные на основе этнопонимов, антропотопонимов, гидротопонимов, фитотопонимов, профессиональных терминов. Замечено, что ойконимы, комонимы формируются на основе ономастических норм лексического уровня. Сформированные, как хорошо известные названия местностей сельского типа в регионе, комонимы часто включали антропонимы, этнонимы, единицы, обозначающие размер, и точки, указывающие местоположение.

В-седьмых, в образовании топонимов Бухарского района, часто встречаются компоненты с метан/митан, с ономастической конверсией, где синтаксическая связь основ играют важную роль в их формировании. Изучение микротопонимов района показывает, что есть особенности в фонетической структуре географических названий, относящихся к региону. В частности, в топонимии округа подразумевается, что в диалекте карлуков есть влияние диалектов о-кание и а-кания, в которых велико влияние персидского языка.

В-восьмых, статистическое изучение топонимии региона показало, что основную часть географических объектов в районе составляют названия населенных пунктов, посевных полей, некронимов, гидронимов и оронимов. Основное место в топонимии района занимают ойконимы. По средствам их создавались и другие разновидности известных наименований.

В-девятых, числа, входящие в состав географических названий, единицы, принадлежащие к категориям прилагательных, иногда использовались в смысле количества и качества, а иногда и в других значениях. Такие детерминанты, как *белый, черный, большой, маленький*,

высокий, средний, низкий, высокий, глубокий, были активно вовлечены в появление географических названий. В связи с тем, что на территории района проживают исторически разные народы и этнические группы, вес топонимов, сформированных на основе этнонимов, велик. В связи с тем, что район географически расположен на реке Зарафшан, топонимы, сформированные на основе гидронимов, составляют основу топонимов.

В-десятых, в связи с тем, что Бухарский район расположен вокруг города Бухара, в регионе широко развиты ремесла, а места их проживания напрямую связаны с названием профессии. Кроме того, тот факт, что население Бухарской области говорит в основном на узбекском и таджикском языках, также привел к тому, что большая часть микротопонимов в ней состоит из таджикских определительных названий.

**SCIENTIFIC COUNCIL FOR AWARDING SCIENTIFIC DEGREES
PhD.03/27.02.2020.Fil.72.09 AT BUKHARA STATE UNIVERSITY**

BUKHARA STATE UNIVERSITY

ADIZOVA NODIRA BAKHTIYOROVNA

**LEXICAL-SEMANTIC STUDY OF MICROTOPYMS
OF BUKHARA DISTRICT**

10.00.01 – Uzbek language

**DISSERTATION ABSTRACT
for the Doctor of Philosophy Degree (PhD) in Philological Sciences**

Bukhara – 2021

The theme of the dissertation for Doctor of Philosophy (PhD) was registered at the Supreme Attestation Commission under the Cabinet of Ministers of the Republic of Uzbekistan under № B 2019.2.PhD/ Fil 775.

The dissertation has been carried out at Bukhara State University.

Abstract of the dissertation in three languages (Uzbek, Russian and English (resume) has been uploaded to the website of Scientific Council (buxdu.uz) and «Ziyonet» Informational-Educational portal (www.ziyonet.uz).

The scientific consultant: **Kilichev Bayramali Ergashovich**
Candidate of Philological Sciences, docent

Official opponents: **Muxamedova Saodat Xudoyberdiyevna**
Doctor of Philological Sciences(DSc), professor


Ruzimbayev Sarvar Saparbayevich
Candidate of Philological Sciences, docent

Leading organization: Samarkand State University

The defence of the dissertation will take place on «25» may 2021 at 10:00 at the meeting of the Scientific Degree awarding Council PhD. 03/27.02.2020.Fil.72.09 at Bukhara State University (Address: 200118, Bukhara city, M. Ikbol street, 11. Tel.: (0 365) 221-29-14; fax: (0 365) 221-57-27. Email: buxdu_rektor@buxdu.uz).

The dissertation can be found at the Information-Resource Center of Bukhara State University (registration number 53) (Address: 200118, Bukhara city, M. Ikbol street, 11. Tel.: (0 365) 221-25-87).

The abstract of the dissertation was distributed on «28» april 2021
(Protocol at the register № 5 on «29» april 2021).



D.S.Urayeva
Chairman of the Scientific Council
for awarding scientific degrees, Doctor of
Philological Sciences, professor

G.I. Toirova
Scientific Secretary of the Scientific
Council for awarding scientific degrees,
Doctor of Philosophy in Philological
Sciences (PhD), docent

D. Z. Rajabov
Chairman of the Scientific Seminar
under the Scientific Council for awarding
scientific degrees, Doctor of Philological
Sciences (DSc), docent

INTRODUCTION (abstract of the PhD thesis)

The aim of the research work is to determine the factors of origin, reasons of naming, lexical-semantic and onomastic-grammatical features of toponyms of Bukhara district on the basis of toponymic analysis, linguocultural and ethnolinguistic principles.

The object of research work is the sources with the toponyms of Bukhara district.

The scientific novelty of the research work is the following:

reliance of the general and specific features of the toponyms of Bukhara district with the toponyms of the region and the country on the language features, worldview, national traditions and customs of the population have been proved through the collected factual evidence;

etymology of place names of Bukhara district, grammatical models based on lexical meanings, phonetic, morphemic and morphological structure, their diachronic and synchronous natures are determined in accordance with the theory of modern Uzbek language toponymy;

onymy, semantic types of place names formed on the basis of ethnotoponyms, anthropotoponyms, hydrotoponyms, phytotoponyms, professional terms of Bukhara district have been classified according to onomastic lexical level norms and their language, and onomastic-grammatical, onomastic-morphological, onomastic-syntactical features related to the linguistic nature have been identified;

it has been proved that components of *rabot*, *methane/mitan*, onomastic conversion and syntactic connection of bases play an important role in the formation of toponyms of Bukhara district.

Implementation of the results of the research. On the bases of scientific results obtained in the process of linguistic study of toponyms of Bukhara district were used in the followings:

The results of studying the toponymy of Bukhara district and scientific conclusions, in completing the scientific views existing up to current period to a certain extent, scientific theoretical views on exploring historical lexicology of the Uzbek language and Uzbek dialectology were used in the fundamental scientific research project of F1-XT-0-19919 - «Uzbek mythology and its place in the development of creative thinking» (Reference of the Higher and secondary specialized education of the Republic of Uzbekistan dated, December 10, 2020 № 89-03-5187). As a result, the names of places in the materials of Uzbek folk mythology, cases of motives for their emergence have been clarified.

The monograph of «Toponyms of Bukhara district» (ISBN 978-994-3602-1-4) based on toponyms of Bukhara district which was proved theoretically and practically was used in the lectures and practical lessons of «Present Uzbek literary language. Lexicology», «History of the language», «Uzbek dialectology», «Areal linguistics», «Onomastics» in the specialty bachelors' degree of 5120100-Philology teaching languages (Uzbek language); «Toponymy of Bukhara», «Archeology of Bukhara», «Historical country knowing» of the specialty 5121000-History. History of Bukhara of bachelor's degree; «Toponymics», «Geography of

Bukhara», «Country knowing» of the specialty 5146100- bachelor's degree of Geography (Reference of the Higher and secondary specialized education of the Republic of Uzbekistan dated December 10, 2020 №89-03-5187). As a result, it served to increase the scientific and methodological effectiveness of teaching in education by expanding students' theoretical understanding of toponymy;

The monograph of «Toponyms of Bukhara district» was used in the activities of the coordinating commission of naming the regional geographical objects (Reference of the coordinating commission of naming the regional geographical objects dated December 7, 2020 № 19/4829). As a result, the information presented in the monograph «Toponyms of Bukhara district» served as a basis for interpreting the names of settlements, cemeteries and shrines, as well as various other geographical objects in the territory of Bukhara district, determining their origin and etymology.

The structure and volume of the dissertation. The dissertation consists of an introduction, three chapters, conclusion and bibliography. Thema in volume of there search is 125 pages.

ЭЪЛОН ҚИЛИНГАН ИШЛАР РЎЙХАТИ
СПИСОК ОПУБЛИКОВАННЫХ РАБОТ
LIST OF PUBLISHED WORKS

I бўлим (I часть; I part)

1. Adizova N. Nominal description of the Bukhara district// International Journal of Recent Technology and Engineering (IJRTE) ISSN:2277-3878 Vol. 8 Issue 3S, October – 2019. (Scopus)
2. Adizova N. The role of ethnotoponym in the toponym of Bukhara district// International Scientific Journal Theoretical & Applied Science ISSN: 2409-0085 Year: 2020 Issue: 01 Vol: 81.– P. 414-416. (Impact Factor 5.6)
3. Adizova N. Adizova N. The role of oikonoms in microtoponymis of Bukhara district// Middle European Scientific Bulletin. ISSN:2694-9970 Volume 04Issue: 2020. – P. 41-43. (Impact Factor)
4. Адизова Н. Бухоро туман микротопонимиясини тадқиқ этиш асослари// Бухоро давлат университети илмий ахбороти. – Бухоро, 2018. – №4. –Б. 92-95. (10.00.00; №1)
5. Адизова Н. Бухоро туман топонимларининг морфемик хусусиятлари// Тил ва адабиёт таълими. – Тошкент, 2019. – № 10-11. – Б.45-48. (10.00.00; №9)
6. Адизова Н. Бухоро туман топонимлари ва уларнинг луғавий асослари// Бухоро давлат университети илмий ахбороти. – Бухоро, 2019. – №4. –Б.178-181. (10.00.00; №1)
7. Adizova N. Buxoro tuman toponimlarining tasnifi// Ilm ha'm ja'miyet. Ilmiy-uslubiy jurnal. Filologiya fanlari. –Nukus, 2020. –№1. – Б.54-55. (10.00.00; №2)
8. Адизова Н. Бухоро туман топонимиясининг лисоний-этимологик таснифи// НамДУ илмий ахборотномаси. – Наманган, 2020. –№3. – Б.291-295. (10.00.00; №26)
9. Адизова Н. Бухоро туман топонимлари таркибида топоасос, топоформант, ҳамда индикатор тушунчалари// Тил ва адабиёт таълими – Тошкент, 2020. – № 3. – Б.34-35. (10.00.00; №9)
10. Адизова Н. Бухоро туман микротопонимиясида этнотопонимларнинг ўрни// Бухоро давлат университети илмий ахбороти. – Бухоро, 2020. – №2. – Б. 131-133. (10.00.00; №1)
11. Адизова Н. Топотопонимы, образованные от известных топонимических основ// Молодежь и XXI век – 2020. Международная научно-практическая конференция. – Курск, 20.02.2020. – С.174-177.
12. Адизова Н. Этимология некоторых топонимов Бухарского района // Kluczowe aspekty naukowej dzialalnosci – Mejdunarodno konferensiya. – Polsha, 07.01.2020. – С. 39-42.
13. Адизова Н. Бухоро туман гидронимларининг лексик-семантик хусусиятлари// «Давлат тили – тараққиёт ва миллий юксалиш мезони» мавзусидаги Республика илмий-амалий конференция. – Бухоро, 16.10.2020. –

Б.52-59.

II бўлим (II часть; II part)

14. Adizova N. Buxoro tumani toponimlari. Monografiya. – Toshkent: Navro`z, 2020. – 114 b.

15. Адизова Н., Қиличев Б. Бухоро тумани этнотопонимлари// Тилшунослик ва методика масалалари. Илмий тўплам. – Тошкент, 2009. – Б.12- 14.

16. Адизова Н., Қиличев Б. Топонимика фанининг ривожланиш тарихи// Тилшунослик ва методика масалалари. Илмий тўплам. – Тошкент, 2008. – Б. 15-17.

17. Адизова Н. Бухоро туман топонимлари ҳақида// Тилшунослик ва методика масалалар. Илмий тўплам. – Тошкент, 2008. – Б.12-13.

18. Адизова Н. Номлар тўғрисидаги Қонун ҳақида// Филология масалалари. Илмий тўплам. – Тошкент, 2012. – Б.10-13.

19. Адизова Н., Қиличев Б. Топонимларнинг тузилиши ҳақида// Филология масалалари. Илмий тўплам. – Тошкент, 2012. – Б.258-260.


20. Адизова Н., Қиличев Б. Бухоро этноойконимлари// Тилнинг лексик-семантик тизимини ва қиёсий типологик изланишлари: синхрония, диахрония. Илмий тўплам. – Тошкент, 2012. – Б.29-32.

21. Адизова Н. Бухоро туман топонимларида ўз ва ўзлашган қатлам// XXI асрда илм-фан тараққиётининг ривожланиш истиқболлари ва уларда инновацияларнинг тутган ўрни. Илмий тўплам. – Тошкент, 2019. – Б.87-89.

22. Адизова Н. Бухоро туманидаги муқаддас қадамжолар// «Замонавий таълимда касбий тафаккурни ўстиришда педагогик мулоқотнинг долзарб масалалари» мавзусида Республика илмий-амалий конференция. – Бухоро, 2020. – Б.178-181.

23. Адизова Н. Кишиларнинг исми, шарифи ва тахаллусига қўйилган жой номлари (Бухоро тумани мисолида) // «Таълим тизимида чет тилларни ўрганишнинг замонавий муаммолари ва истиқболлари» мавзусида Халқаро илмий-амалий конференция. – Бухоро, 2020. – Б.811-813.

Автореферат “Дурдона” нашриётида тахрирдан ўтказилди ва ўзбек, рус ҳамда инглиз тилларидаги матнларнинг мослиги текширилди.



Босишга рухсат этилди: 24.04.2021. Бичими 60x84 1/16. Рақамли босма усулида босилди. Times New Roman гарнитураси. Шартли босма тобоғи: 3.0. Адади 100 нусха. Буюртма №107.

Гувоҳнома АИ № 178. 08.12.2010.
“Sadriiddin Salim Buxoriy” МЧЖ босмахонасида чоп этилди.
Бухоро шаҳри, М.Иқбол кўчаси, 11-уй. Тел.: 0(365) 221-26-45.